


RIVIERA NAYARIT

GUÍA TURÍSTICA



ÍNDICE

- 1 – Nayarit, tierra de belleza incomparable. Gastronomía.
- 2 – Riviera Nayarit... El Destino.
- 3 – Mapa de Riviera Nayarit. Simbología.
- 4 – Playas de Riviera Nayarit.
- 5 – Nuevo Vallarta. Mapa de Nuevo Vallarta.
- 6 – Flamingos. Mapa de Flamingos.
- 7 – Bucerías. Mapa de Bucerías.
- 8 – La Cruz de Huanacaxtle. Mapa de La Cruz de Huanacaxtle.
- 9 – Punta Mita. Mapa de Punta Mita.
- 10 – Litibú. Mapa de Litibú.
- 11 – Sayulita. Mapa de Sayulita.
- 12 – San Francisco. Mapa de San Francisco.
- 13 – Lo de Marcos. Mapa de Lo de Marcos.
- 14 – Los Ayala y la Peñita. Mapa de Guayabitos.
- 15 – Rincón de Guayabitos.
- 16 – El Capomo, Chacala, Las Varas, Boca de Chila, Punta de Custodio.
- 17 – San Blas, Bahía de Matanchén. Mapa de San Blas.
- 18 – San Blas.
- 19 – Isla de Mexcaltitán.
- 20 – Costa Norte.
- 21 – Golf en Riviera Nayarit.
- 22 – Pesca en Riviera Nayarit.
- 23 – Buceo y Esnorqueleo en Riviera Nayarit.
- 24 - Surf en Riviera Nayarit.
- 25 – Veleo y Canopy en Riviera Nayarit.
- 26 – Aventura en Riviera Nayarit. Paseos a Caballo. Tour ATV. Rappel.
- 27 – Ecoturismo en Riviera Nayarit. Liberación de Tortugas. Encuentro con Lobos Marinos. Nado con Delfines.
- 28 – Ecoturismo en Riviera Nayarit. Avistamiento de Aves. Avistamiento de Ballenas.
- 29 – Spas en Riviera Nayarit.
- 30 – Nayarit Colonial. Tepic.
- 31 – Tepic.
- 32 – Tepic.
- 33 – Hoteles en Tepic.
- 34 – Hoteles en Tecuala, Ahuacatlán, Ixtlán del Río, Playa Novillero, Amatlán de Cañas, Santa María del Oro, San Pedro Lagunillas, Ruíz, Acaponeta y Xalisco.
- 35 – Mapa de Tepic.
- 36 – Mapa del Centro de Tepic.
- 37 – Ahuatlán, Ixtlán del Río, Amatlán de Cañas.
- 38 – Xalisco, Jala, Compostela.
- 39 – Sierra del Nayar. Acaponeta, Rosamorada, Ruíz, Tuxpan.
- 40 – El Nayar, La Yesca. Huajicori.
- 41 – Lagunas Encantadas. San Pedro Lagunillas, Santa María del Oro.
- 42 – Mapa de Nayarit.





Nayarit, tierra de belleza incomparable,
con mares, ríos, lagos, montañas...



Su nombre proviene del Cora y significa "Hijo de Dios que está en el cielo y en el Sol". Lo primordial en el Turismo del Estado de Nayarit es su costa denominada Riviera Nayarit. Sin embargo, también cuenta con ciudades coloniales, balnearios, zonas arqueológicas y sobre todo con una riqueza única en cultura y tradiciones. No es casualidad que Nayarit se esté convirtiendo en referencia del turismo a nivel internacional y que sea sede de eventos importantes. El estado es un paraíso que ofrece experiencias únicas.

Gastronomía

Nayarit cuenta con una excelente posición geográfica, por lo que sus fértiles tierras producen una gran variedad de frutos y verduras, que aunadas a la riqueza que ofrecen sus costas, dan como resultado una serie de platillos únicos de la región. Dentro de los más destacados se puede mencionar: el pescado zarandeado, que se prepara con pargo que se ahuma con leña de mangle;



Platillos Típicos

El Pollo al estilo Ixtlán del Río, pollo frito con papas, calabaza y lechuga en salsa de tomate con orégano; el Tlaxtihulli, de origen prehispánico que consiste en atole de maíz, polvo de camarón y chile; el pescado tatemado, que se asa en hoguera de leña de mangle; el paté de camarón que se baña con vino blanco u oporto; y por supuesto la Salsa Huichol hecha con una variedad de chiles y especias.



Riviera Nayarit....

el Destino



Extendido a lo largo de 307 kilómetros de litoral en la costa del estado de Nayarit, comprende desde la frontera norte con Sinaloa, en el municipio de Tecuala, hasta llegar a la desembocadura del Río Ameca, en la colindancia con Jalisco.

Comprende pueblos mágicos, la inigualable Reserva de la Biósfera de la Sierra de Vallejo con lagunas costeras, manglares y humedales, santuario del cocodrilo real, la tortuga marina y de diversas aves endémicas; los parques nacionales de la Isla Isabel y de las Islas Marietas; los vestigios prehispánicos de Altavista; y hermosas playas, escenarios para la práctica de deportes acuáticos.

Este desarrollo turístico ofrece tours para toda la familia, instalaciones para turismo de negocios, con opciones de hoteles que van desde los resorts más lujosos a pequeños hoteles boutique enfocados al ecoturismo, excelentes spas y campos de golf de reconocimiento mundial.

Posee un clima cálido subhúmedo con una temperatura media que oscila entre los 23 y 28°C y lluvias de junio a octubre.

A lo largo de la Riviera Nayarit se pueden encontrar las famosas artesanías elaboradas por los huicholes, creadores de los originales y coloridos motivos a base de chaquiras.




Al recorrer la Riviera Nayarit se pueden contemplar las verdes laderas de la Sierra Madre que contrastan con el azul del Océano Pacífico, los visitantes pueden sentir el sabor de México auténtico con pintorescos poblados que han sabido guardar sus tradiciones. Hay muchas razones para quedar encantado con este mágico destino.

Mapa de Riviera Nayarit

Simbología

Acampar	Observación de Aves
Aeropuerto	Observación de Ballenas
Arquitectura Colonial	Observación de Tortugas
Artesanías	Paseo a Caballo
Buceo	Paseo en Paracaídas
Campo de Polo	Pesca
Ciclismo	Plaza Principal
Compras	Punto de Interés
Cuatrimotos	Rappel
Edificio Histórico	Restaurante
Galería de Arte	Senderismo
Golf	Snorkel
Hotel	Spa
Jet Ski	Surfing
Kayak	Tirolesa
Kite Boarding	Teatro
Marina	Terminal de Autobus
Museo	Veleo
Nado con Delfines	Trailer Park
Nado	Windsurf

Zona Arqueológica





Playas de Riviera Nayarit


Riviera Nayarit es un destino único que se integra de forma armónica a la naturaleza.

De principio a fin, el litoral nayarita ofrece paisajes selváticos con increíbles franjas de bellas playas.

En Nuevo Vallarta y Flamingos, se encuentra un completo y elegante desarrollo hotelero. En contraste Bucerías ofrece una extensa playa con palapas gastronómicas y su pueblo lleno de folclor. La Cruz de Huanacastle se destaca por tener la marina más moderna del país, mientras que Punta Mita, es la perfecta combinación entre pueblo pintoresco y lujo extremo.

Las playas de Litibú e Higuera Blanca, comprenden un exclusivo complejo vacacional y una rústica localidad. En Sayulita, el fuerte oleaje es el principal atractivo para los amantes del surf de todo el mundo, en tanto que la playa de San Francisco, es un rincón para los artistas. Las playas de Lo de Marcos, están consideradas como algunas de las mejores de la región para disfrutar en familia, al igual que las playas de Rincón de Guayabitos, en cuyas costas se forma una especie de enorme alberca ideal para nadar.

En la Bahía de Matanchén, se ubican las playas de Miramar, Los Cocos y Aticama que se ubican de camino al histórico puerto de San Blas, donde se pueden practicar todo tipo de deportes acuáticos en sus anchas playas.



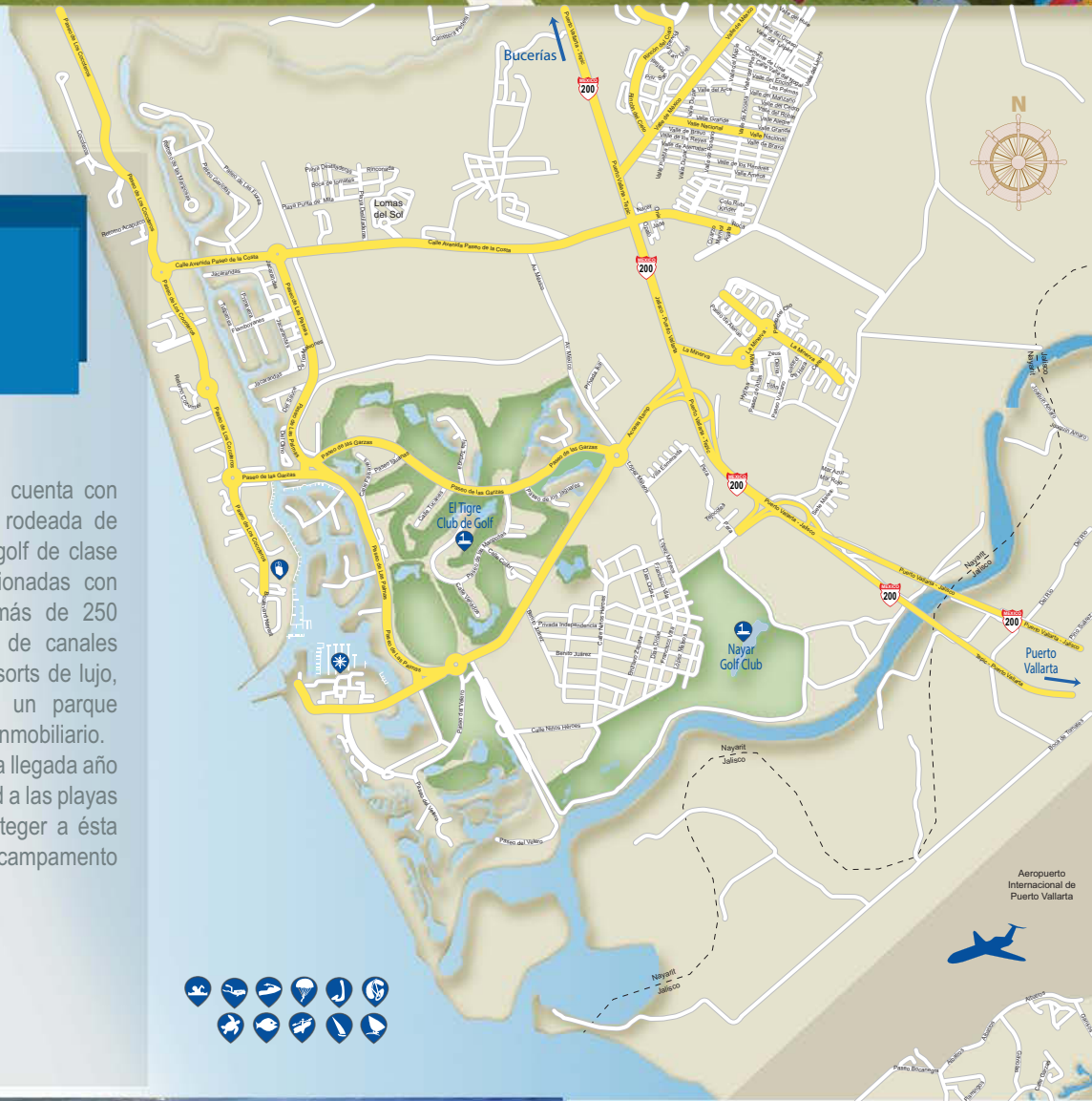
En el extremo del destino se ubican las Marismas Nacionales, con playas vírgenes como Los Corchos, Sesteo, Boca de Camichin y Novillero.

Nuevo Vallarta



Nuevo Vallarta es el mayor desarrollo vacacional de Riviera Nayarit.

Es un destino familiar por excelencia que cuenta con cinco kilómetros de dorada y fina arena rodeada de manglares. Escenario de dos campos de golf de clase mundial, dos modernas marinas acondicionadas con todos los servicios que dan cabida a más de 250 embarcaciones, más de diez kilómetros de canales navegables, centro comercial, hoteles y resorts de lujo, diversos restaurantes, dos delfinarios y un parque acuático. Además de un notable desarrollo inmobiliario. Los amantes a la naturaleza pueden gozar la llegada año con año de las tortugas Carey, golfinas y laúd a las playas de Nuevo Vallarta. Con el objetivo de proteger a esta especie en peligro, se ha establecido un campamento tortuguero.



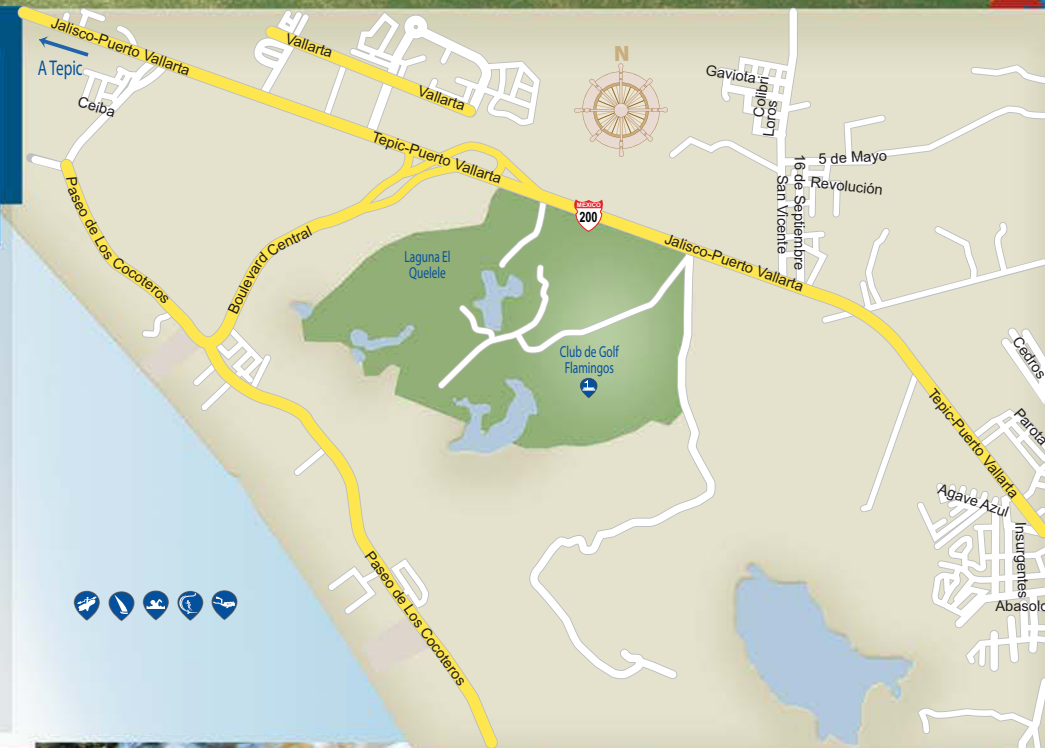
Tanto en los hoteles de Nuevo Vallarta como en Flamingos, se pueden contactar operadoras turísticas que ofrecen paseos a islas para observar ballenas y delfines en la temporada de invierno, o bien para explorar la selva.


Flamingos

Es un bello complemento de Nuevo Vallarta, destino ideal para disfrutar en pareja o con la familia.

Comprende el área que rodea el famoso campo de Golf Flamingos, un campo de 18 hoyos rodeados de lomas, selva y manglares. Además, cuenta con hoteles, resorts, condominios y buenas oportunidades para invertir en bienes raíces. En la zona se localizan tres lagunas, albergue de muchas especies de aves: La Vejiga, El Quelele (próxima a decretarse como Área Natural Protegida) y La Cortada, que cuenta con un cocodrilario y un restaurante.

Se puede visitar el Cocodrilario El Cora y disfrutar los camarones al cocodrilo, mientras se observan diversas especies en su hábitat natural.





Bucerías

Se conoce como la Capital del Viento , por lo que se puede observar una gran cantidad de kiteboarders y windsurfers al finalizar la Primavera.

Es un pueblo típico caracterizado por sus calles empedradas, sus fachadas pintadas de vivos colores y la calidez de sus habitantes. En la plaza principal hay numerosos restaurantes y en el kiosco se puede admirar a los artesanos huicholes. A la orilla de la playa se ubican clubes para bailar con diversas opciones como jazz y flamenco, por mencionar algunas. Bucerías cuenta con el Centro Regional de Artes Riviera Nayarit con talleres de arte, música y cultura impartidos en inglés y español. Es un lugar de buzos que es conocido por ser el único en la Riviera Nayarit que tiene su plaza principal frente al mar y desde el malecón se pueden observar atardeceres inolvidables.

Bucerías, tiene un pintoresco mercado de artesanías y varias galerías con creaciones artísticas sorprendentes.





Punta Mita



Es un lugar de contraste que reúne los lujos de un desarrollo de gran clase y un pueblo rústico.

Es un exótico entorno logrado por la formación natural de piedra volcánica. Se extiende por casi diez kilómetros de playas vírgenes rodeadas de verdes colinas. Con una belleza única, el lugar ofrece hoteles de lujo, restaurantes de clase mundial, playas de aguas templadas y dos estupendos campos de golf de 18 hoyos. Uno de ellos es famoso por el hoyo 3B conocido como "Cola de Ballena", único en el mundo por tener su green sobre una isla natural, a la cual se llega en un vehículo anfibio.

La playa El Anclote es perfecta para el surf, kayak y stand up paddle, deporte novedoso en donde el navegante sobre una tabla de surf utiliza un remo para desplazarse por el agua. Cerca se ubican las Islas Marietas, santuario ecológico reconocido por sus arrecifes, ideales para esnorquelear y bucear. Además, de noviembre a marzo, es un excelente lugar para observar el paso de las ballenas.

Costa Banderas

Es un destino que mezcla la elegancia y exclusividad con un hermoso paisaje natural y un tranquilo mar. Consta de ocho kilómetros de espléndidas playas, paisaje selvático, formaciones rocosas y cristalinas aguas. Es ideal para poder llevar a cabo cualquier actividad recreativa ya sea terrestre ó acuática. En Costa Banderas, se ubican elegantes residencias y lujosos hoteles.





Litibú

Dos kilómetros de playa con oleaje tranquilo ideales para nadar o practicar el surf.

Su pueblo cuenta con una agradable plaza y un kiosco. A cinco minutos del pueblo se encuentra un desarrollo turístico-residencial con hoteles de lujo. El campo de golf Litibú de 18 hoyos está diseñado por Greg Norman con la peculiaridad de tener 8 hoyos dentro de la selva virgen.

En la época de lluvias se puede presenciar el espectáculo de miles de cangrejos recorriendo el desarrollo y las playas y riscos vecinos de Punta Negra y Careyeros.

Es un lugar que ha sabido conservar su identidad de pueblo agrícola-pesquero que se encuentra rodeado de cerros de verde intenso con una rica flora y fauna.



Sus alrededores son ideales para safaris ecoturísticos, recorridos en cuatrimotos o a caballo, avistamiento de ballenas y liberación de tortugas.





San Francisco

El lugar es un ejemplo de equilibrio ecológico, recreativo y cultural.

Pueblo costero sede del Club de Polo, donde los aficionados a este deporte podrán formar parte, recibir lecciones privadas y participar en torneos nacionales e internacionales; además, el club cuenta con un restaurante, galería de arte, sala de conciertos y organización de eventos privados.

San Pancho, como se le conoce familiarmente entre sus visitantes, ha podido preservar su esencia de un auténtico pueblo costero y es un lugar que te invita al descanso y a la relajación.

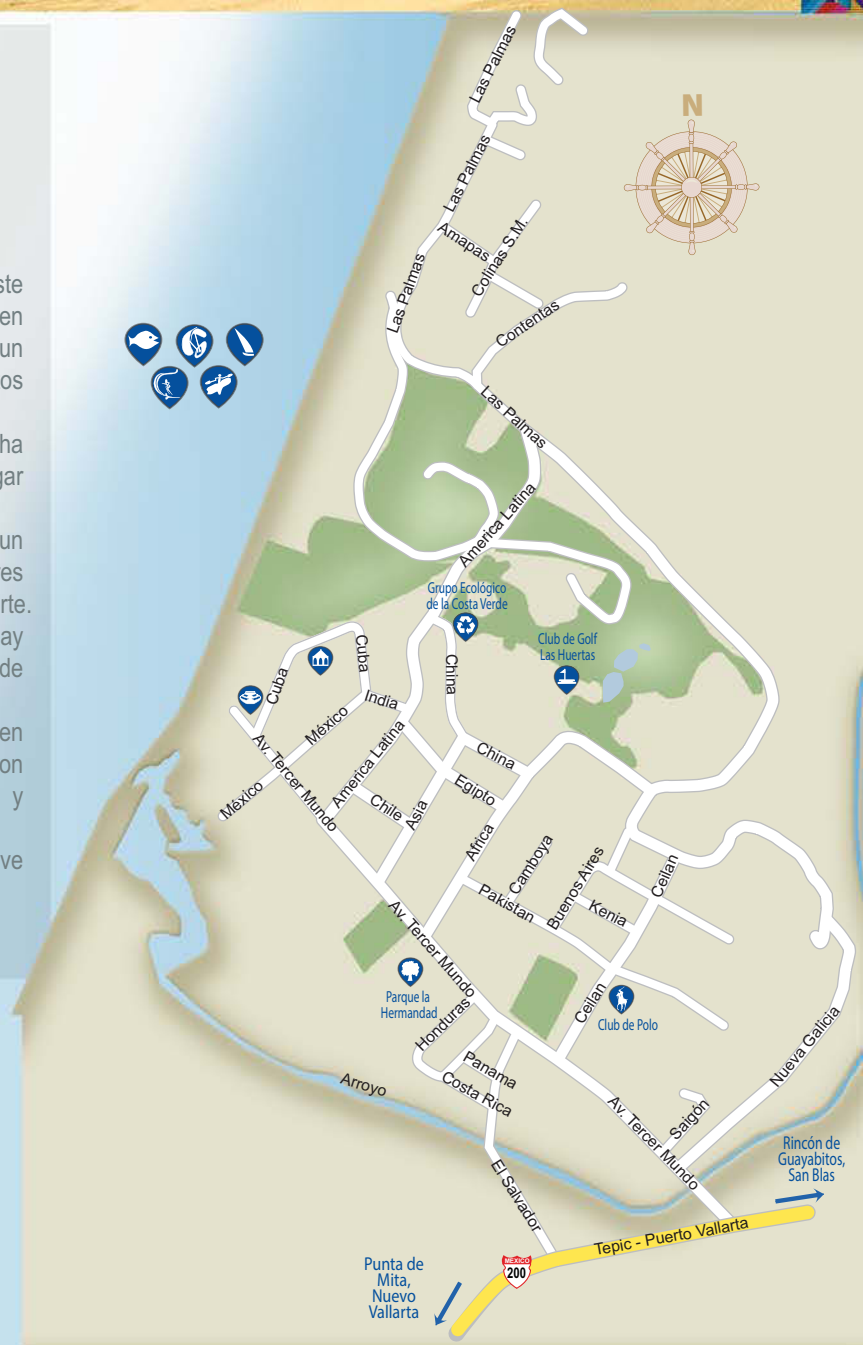
Tranquilas calles empedradas proporcionan a visitantes y residentes un refugio seguro para pasear y descubrir la ciudad, con encantadores restaurantes, hábiles artesanos huicholes y una importante galería de arte. Es un gran lugar surf y su cocina se ha ganado un lugar prestigiado. Hay muchos restaurantes donde se puede disfrutar una amplia variedad de deliciosos platos.

El pintoresco pueblo es un lugar único en donde las bellas playas se unen al verdor de la selva que las rodea y el México tradicional se mezcla con las diversas influencias internacionales de todos sus visitantes y residentes.

En San Pancho se ubica el Club de Golf Las Huertas, campo de nueve hoyos rodeado de jardines y árboles frutales con vistas increíbles.



Sus alrededores son un lugar ideal para el avistamiento de aves, sin embargo hay que hacerlo con precaución porque el estero es refugio de cocodrilos.





Lo de Marcos

El pueblo tiene una atmósfera relajada y sus playas ofrecen una gran diversidad de opciones para divertirse.

En Lo de Marcos se puede sentir un ambiente puramente mexicano con sus calles angostas, llenas de flores y fachadas coloridas. Este pequeño paraíso cuenta con hoteles y villas. Sus playas: Los Venados, Las Minitas, El Atracadero y Lo de Marcos, están rodeadas por verdes cerros y caprichosas rocas. La bahía se puede recorrer en una banana o kayak, o bien sentir la emoción de surfear o snorkellear. Para disfrutar el paisaje, la mejor opción es contratar un paseo en lancha, ya sea para pescar o para avisar las ballenas que visitan la costa en la temporada de invierno.

En las playas se ofrece el tradicional pan mexicano y los dulces típicos como tamarindos y cocadas.



Lo de Marcos ofrece un bello kiosko, restaurantes con platillos típicos al estilo casero, comercios con interesantes artesanías y un ambiente amistoso.

Los Ayala y La Peñita

Los destinos ofrecen diversas opciones recreativas, infraestructura hotelera y una gastronomía típica única.

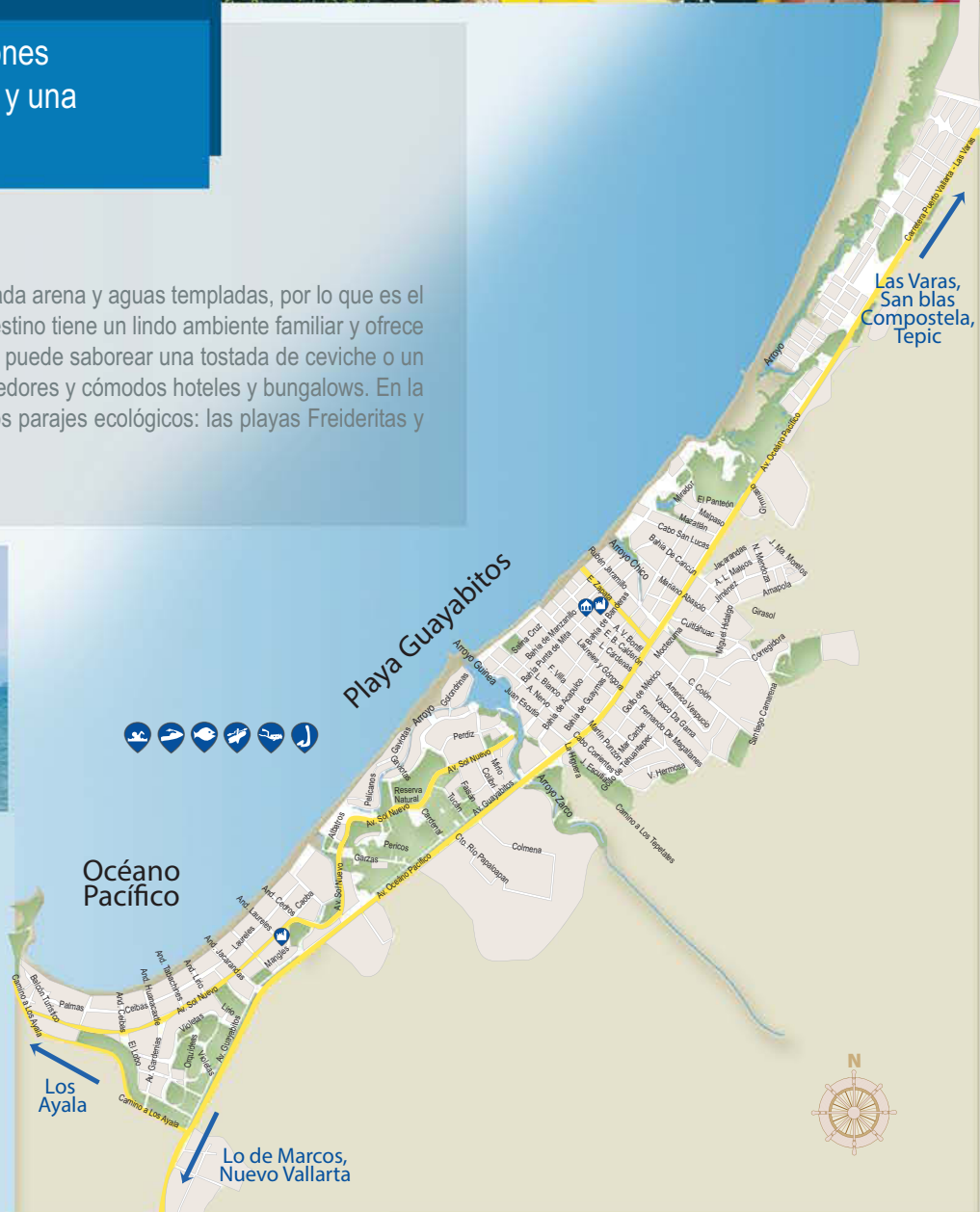
Los Ayala

Su playa que se extiende por un kilómetro de dorada arena y aguas templadas, por lo que es el lugar ideal para caminar en la playa y nadar. El destino tiene un lindo ambiente familiar y ofrece una serie de restaurantes informales en donde se puede saborear una tostada de ceviche o un coctel de mariscos en una piña. Cuenta con acogedores y cómodos hoteles y bungalows. En la ladera del cerro poniente, se ubican dos pequeños parajes ecológicos: las playas Freideritas y Freideras.



La Peñita de Jaltemba

Pueblo costero con tranquilas aguas y suaves arenas, que ofrece delicias del mar en las palapas de su cautivadora playa. Cada jueves se levanta un tianguis donde se venden artesanías, joyería y comida típica. Cerca de la Peñita, se localiza el Campamento Tortuguero El Naranja, que invita a todos los visitantes a liberar tortugas golfinas de octubre a noviembre.





Rincón de Guayabitos

Se pueden realizar paseos en banana, kayak, o en lancha para observar las ballenas durante el invierno.

Con su famosa bahía que parece una gigantesca alberca, su fina arena, su vegetación tropical y temperatura templada es el lugar ideal para la práctica de diversos deportes acuáticos y un destino familiar por excelencia. Cuenta con una amplia gama de opciones tanto de hospedaje como gastronómicas. Aquí se puede saborear el pan de coco, nieves raspadas y platillos preparados con yaca, una fruta típica de la región, además de la Piña Loca, que combina la fruta con chile en polvo y jarabe dulce. La avenida principal del pueblo cuenta con diversas tiendas de artesanías, joyerías y lugares para disfrutar los tradicionales antojitos. Consta de tres playas que son excelentes para la pesca y el buceo. La Playa Guayabitos ofrece una amplia opción de restaurantes. Se puede visitar las islas Del Cangrejo y Del Coral, con hermosos paisajes naturales y una rica diversidad de aves, son ideales para practicar el buceo y snorkel.





El Capomo, Chacala, Las Varas Boca de Chila, Punta de Custodio

Playas que son un sueño hecho realidad y pueblos típicos llenos de tradiciones.

El Capomo

Con extensas playas vírgenes de blanca y suave arena rodeadas de un entorno selvático y humedales, conforman un área natural protegida de 200 hectáreas, hogar de diversas especies de aves y cocodrilos. Zona propicia para acampar.

Chacala

Su pueblo cuenta con angostas calles, fachadas típicas, tiendas de artesanías y acogedores restaurantes. Las principales playas son: Las Cuevas, de oleaje fuerte, con tres cavernas; Chacalilla, un auténtico remanso de olas; y la Caleta, ideal para los que gustan del surf. Cuenta con diversos servicios de hospedaje. Chacala fue reconocido como Pueblo Galería por la gran diversidad de especies de aves.

Las Varas

Lugar lleno de tradiciones con un agradable ambiente que se ubica en el corazón de la Sierra de Vallejo. Cerca se ubica la Laguna de Mataiza, donde se puede acampar y pasear en lancha.

Exuberantes palmeras y hermosos entornos como postales del campo mexicano.

Boca de Chila

El panorama de camino a Boca de Chila se compone de sembradíos de sandía, mango y tabaco. Paisaje único con 7.5 kilómetros de playas blancas, lagunas, esteros y abrumadora vegetación. Es excelente para acampar y observar tortugas y ballenas. Aquí se han encontrado petroglifos que se exhiben en el poblado de Zacualpan a 8 km. Zona de manglares hábitat de diversas aves, es un lugar ideal para los amantes de la naturaleza.

Punta el Custodio

Exuberantes palmeras y el impresionante Océano Pacífico enmarcan este destino. Las playas La Tortuga y La Punta son las favoritas de los amantes del surf y el kayak. Más al norte se ubica una pequeña península formada por caprichosas rocas conocida como Isla Bonita, y al otro lado de Punta El Custodio se encuentra playa Platanitos, que con su tranquilo oleaje es ideal para disfrutar con la familia. En éste destino se han edificado villas y condominios de bajo impacto ecológico y uno de los campamentos más importantes de tortugas del estado.



San Blas

San Blas, histórico puerto de donde partieron en 1768 los frailes franciscanos dirigidos por Fray Junípero Serra para colonizar la Alta California.

Visitar San Blas es transportarse a otro tiempo, ya que al pasear por sus calles se pueden revivir épocas pasadas en medio del cálido ambiente provinciano. El puerto fue fundado por Nuño Beltrán de Guzmán en 1530, sin embargo el rey Carlos III de España lo reconoció como puerto de altura hasta la segunda mitad del siglo XVII. Es en estos años cuando se inicia la construcción del puerto y un astillero, y en octubre de 1767 son botados al mar los primeros navíos. En San Blas, se estableció la primera aduana marítima del Pacífico y fue el puerto más importante de esta zona en la época de la Colonia.

San Blas, cuenta con muchos edificios históricos y atractivos lugares que visitar. Cerca del muelle esta la Ex Aduana Marítima erigida en el siglo XIX, hoy Casa de la Cultura. En el Cerro de Basilio, se ubica el fuerte de La Contaduría construido en 1770, ahí se aloja un museo histórico. A unos pasos cuesta abajo, se localizan las ruinas del Templo de Nuestra Señora del Rosario, conocida como “La Marinera”, que datan de 1769. Desde aquí, es posible apreciar una espectacular vista al acantilado y al mar.

Una visita a San Blas no estaría completa sin visitar todas su bellas playas. El Borrego, se extiende a través de tres kilómetros de fina y dorada arena, es una de las más concurridas por los amantes de las olas; después de un paseo en lancha, se puede visitar la playa Isla del Rey, lugar ideal para disfrutar de la gastronomía regional en medio de un paisaje único. También se puede visitar la Piedra Blanca, pequeño peñasco frente al puerto, donde se aloja la imagen de la Virgen de Nuestra Señora del Rosario, patrona de los marineros, importante centro ceremonial de los huicholes.

Otras de las maravillas naturales es la ciénaga tropical que comprende el estero de El Pozo y el río San Cristóbal, y por supuesto, el Parque Nacional La Tovara, que es un área federal protegida con cuevas naturales, una “Reserva de Cocodrilos” y un nacimiento de agua cristalina rodeado de sencillos restaurantes donde se puede saborear la cocina regional. Aquí se ofrece un recorrido que dura aproximadamente tres horas en donde se aprecia la variedad de mangles, aves, cocodrilos y fauna diversa. A sólo dos kilómetros se ubica el poblado de Singayta, donde se alquilan caballos, bicicletas o botes para pasear por la selva y manglares. A 70 kilómetros se localiza la Isla Isabel de origen volcánico, formada por acantilados y bellas playas que dan refugio a miles de aves.

Cuenta con una confortable infraestructura hotelera.



Isla de Mexcaltitán

Es un mágico lugar en medio de aguas dulces y saladas con una historia llena de leyendas.



Pequeña isla de manglares que tiene la reputación de ser la legendaria Aztlán, lugar de nacimiento de la civilización Azteca. Lo singular del sitio es que en su reducida superficie se ubica un pintoresco desarrollo urbano con algunas angostas calles que se convierten en canales navegables en temporada de lluvia, una plaza central, un templo y un interesante museo con piezas arqueológicas. Fue decretado Zona de Monumentos Históricos en 1986.

Se recomienda probar el Taxtihuil, platillo típico a base de camarones con mole, o bien saborear los camarones en tamales, tortillas, empanadas y paté.



El recorrido para llegar a la isla es en sí una aventura, desde el embarcadero La Batanga, se aborda una lancha que atraviesa manglares habitados por una gran diversidad de aves.




Costa Norte

Las playas de esta región ofrecen una experiencia única de convivir con la naturaleza virgen.

Santiago Ixcuintla, es un lugar que refleja los colores y esencia de México. Al sureste del poblado hay playas vírgenes como Los Corchos, con marea suave; Sesteo, cuenta con un campamento protector de la tortuga golfina; y en Boca de Camichín, se puede disfrutar de la naturaleza y observar a los pescadores que dominan el proceso artesanal del cultivo del ostión. Se pueden recorrer los esteros en lancha para admirar la gran diversidad de aves, hasta llegar a la Isla Jaguar, en donde se han encontrado varios felinos, o bien navegar hasta la Isla de Mexcaltitán.

Playa Novillero, es la playa más extensa de Latinoamérica que se extiende casi por 90 kilómetros a lo largo y medio kilómetro a lo ancho. Con aguas tranquilas es ideal para nadar y relajarse.

Las playas en esta zona todavía no cuentan con servicios formales de hospedaje.





Golf en Riviera Nayarit

Existen 6 campos de golf de clase mundial en el destino y tres más están en proyecto.

El Campo de Golf El Nayar, fue diseñado por Jim Lipe, el diseñador principal de Jack Nicklaus. Es un par 71 con 7,000 yardas. Incluye 7 lagos y 48 bunkers que protegen los fairways y greens, entre impresionantes vistas al Océano Pacífico, el Río Ameca y las Montañas de la Sierra Madre.

El Tigre Golf & Country Club, fue creado por Robert Von Hagge. Este par 72 y con 7,239 yardas, es uno de los campos más complicados del destino. Cuenta con 12 lagos y 3 trampas de arena.


Campo de Golf Flamingos, diseñado por Percy Clifford. Es un par 71 con 6,982 yardas. El campo es reconocido por su adecuado nivel de dificultad y se distingue por sus lomas y discretas colinas, abundante selva tropical, lagunas y manglares naturales.

Campo de Golf de Litibú, diseñado por Greg Norman. Es un par 72 con 7,022 yardas. Cuenta con 7 hoyos estilo links, 8 más corren dentro de la selva virgen y tres hoyos en las playas del Pacífico con impresionantes vistas.















Ocho de sus hoyos corren dentro de la selva virgen y dos sobre la costa.

Club de Golf Punta Mita Pacífico, diseñado por Jack Nicklaus. Es un par 72 con 7,014 yardas. Se extiende sobre 200 acres con vista al océano. Es famoso el hoyo 3B, conocido como "Cola de Ballena" ya que su green se ubica sobre una isla.

Campo de Golf Punta Mita Bahía, diseñado por Jack Nicklaus. Cuenta con cinco hoyos que se juegan junto al océano, que resultan aún más impresionantes en invierno cuando las ballenas jorobadas pueden ser fácilmente divisadas desde la orilla.



Pesca en Riviera Nayarit

ESPECIE	ENE	FEB	MAR	ABR	MAY	JUN	JUL	AGO	SEP	OCT	NOV	DIC
 MARLÍN NEGRO	** **	***	*	*	**	**	***	** **	*** **	*** **	*** **	***
 MARLÍN AZUL	***	***	*	*	**	**	***	***	** **	*** **	*** **	*** **
 MARLÍN RAYADO	***	*	*	*	*	**	**	*	***	***	***	***
 PEZ VELA	*** **	** **	**	**	***	***	***	*** **	*** **	*** **	*** **	*** **
 PEZ FUERTE	***	***	***	** **	*** **	** **	***	*	*	*	*	***
 DORADO	*** **	*** **	** **	** **	***	***	***	***	*** **	*** **	*** **	*** **
 MERO	***	***	***	***	***	** **	*** **	** **	***	***	***	***
 PARGO	***	***	**	***	***	***	***	***	***	***	***	***
 HUACHINANGO	***	***	** **	*** **	** **	***	***	***	***	***	***	***
 PEZ GALLO	***	***	***	***	***	***	***	** **	***	***	***	***
 PEZ TORO	** **	*** **	*** **	*** **	** **	***	***	***	***	***	***	***
 SIERRA	***	***	** **	** **	** **	***	***	**	**	**	**	***
 ATÚN ALETA AMARILLA	**	**	**	***	** **	*** **	*** **	*** **	*** **	** **	***	***
 SIERRA GOLFINA	*** **	** **	***	*	*	*	***	** **	** **	** **	** **	***

El destino está considerado entre los sitios preferidos para practicar pesca deportiva en México.

Dos récords mundiales de capturas se han establecido aquí, uno de peto, y otro para un pez espada con un peso de 322.2 kilos. En la Riviera Nayarit se llevan a cabo importantes eventos como el Torneo Internacional de Pesca Deportiva de San Blas, con 53 ediciones consecutivas y que en su última edición reunió a cerca de 250 aficionados; y el Torneo Internacional de Pesca Deportiva de la Cruz de Huanacaxtle que va por su segunda edición. Para salir a pescar se pueden rentar pangas o bien grandes yates en Nuevo Vallarta, Bucerías, La Cruz, Punta Mita, Sayulita, San Francisco y Lo de Marcos, algunos ofrecen alimentos y hospedaje.



Buceo y Esnorqueleo en Riviera Nayarit

Las aguas cálidas con una rica fauna marina son un paraíso para los amantes del buceo.

Hay programas tanto para principiantes, como para buzos experimentados. Dentro de los mejores lugares se pueden mencionar: La Reserva Marina de las Islas Marietas son parte de una montaña submarina; el lugar es famoso por haber sido explorado por Jacques Cousteau en los años 70's. Es ideal para los principiantes con profundidades de 7.5 a 23 metros y un promedio de visibilidad de 12 metros.

El Morro, adecuado para grupos pequeños de buzos certificados. Formado por una serie de pináculos rocosos, debajo de la superficie ofrece distintos retos como profundidades de aproximadamente 45 metros, cuevas y túneles de 15 metros. Es hogar de peces tropicales, langostas, tortugas y pulpos, hasta delfines, pez vela, morenas y mantarrayas, entre otros.

Los Anegados, un banco de rocas que ofrece buceo a poca profundidad. Está lleno de cuevas e interesantes formaciones de roca que comienzan casi a los 10 metros de la superficie. Es ideal para buzos calificados y expertos en mar abierto, es fácil tener encuentros con tiburones. Cuenta con una profundidad de 9 a 25 metros y la visibilidad es de 9 a 28 metros.



Esnorqueleo

Hay una gran variedad de vida marina y hermosos escenarios subacuáticos que deleitan a todos los que gustan de esnorquelear, ya sean amateurs o profesionales. Puedes encontrar mantarrayas gigantes, tortugas marinas, exóticos peces tropicales, preciosas formaciones coralinas y más. Hay excursiones para ir a esnorquelear que combinan varias actividades como veleo, paseos en barco, nado, kayak avistamiento de delfines, ballenas o de coloridas aves tropicales. Es una forma de vivir un paraíso tropical.



Surf en Riviera Nayarit

La costa de la Riviera Nayarit cuenta diversas playas ideales para el surf en sus diversos niveles y estilos.

Dentro de los mejores lugares se pueden mencionar:

The Cove & El Faro en Punta de Mita, tiene marea alta y es poco profundo cuando hay marea baja. El fondo es arenoso con rocas. El largo normal es de 50 a 150 m. Hay buenas olas cerca del extremo de la punta en Bahía de Banderas.

El Anclote, oleaje con rompimiento derecho. Excelente para los principiantes. Tiene oleaje suave, lento y largo, las olas miden menos de metro y medio. Por lo general tiene marea baja. Las olas tienen rompimiento derecho. El fondo es de coral con rocas filosas. El largo normal es de 50 a 150m.

La Lancha, muchas olas tienen rompimiento derecho pero hay algunas con izquierdo. Es mejor con marea entrante. Cuando hay marea baja tiene poca profundidad. Se recomienda tener cuidado con los corales y piedras filosas. El largo normal es de 150 a 300 m.

Punta Burros, es uno de los lugares favoritos del destino. La marea alta es mejor, sirve para cualquier tabla. El rompimiento de ola hacia la izquierda es más pronunciado y tira un poco, el rompimiento derecho es más largo y suave. El fondo es plano con rocas. El largo normal es de 50 a 150 m. Las olas son consistentes, ideal para principiantes, un buen lugar para divertirse.

Las Albercas, tiene un rápido rompimiento de ola derecho. La Playa, tiene un excelente punto de rompimiento con una gran amplitud perfecta para hacer un "cañón". El fondo tiene corales y rocas filosas. Este lugar es para surfistas experimentados.

La Caleta, punto de aguas profundas que tiene un perfecto rompimiento izquierdo. La Bahía de Matanchen conocida por tener las olas más largas y más manejables del mundo, ofrece un rompimiento de ola derecho y largo sobre un fondo de arena y rocas sueltas.

Las Rocas, los rompimientos son más frecuentes y ofrece un maravilloso rompimiento hacia la derecha con varios túneles.

Lolas, al norte de San Blas, las olas presentan un largo rompimiento izquierdo y túneles inolvidables. El fondo tiene corales y rocas filosas. La longitud es de 50 a 150m. Es un lugar poco visitado, cerca de la jungla y cuenta con clases de surf.



Sayulita, con buenas olas que llegan con fuerza. El rompimiento de olas en su mayoría es derecha. Justo al lado de la playa principal hay un oleaje constante, ideal para surfistas principiantes y tablas largas.

Los Veneros o Dinosaurios, es un punto clásico con un largo rompimiento derecho. Las olas son excelentes para tablas cortas.



Veleo y Canopy en Riviera Nayarit

La Riviera Nayarit es conocida como uno de los destinos de vela más importantes en el mundo.

Veleo

Con su hermosa línea costera, aguas tranquilas y vientos predominantes, ofrece el escenario perfecto para todo tipo de excursiones marítimas. Hay una gran variedad de excursiones de veleo para todos los gustos y niveles de experiencia. Se puede pasear en pequeños catamaranes, o bien salir a navegar en una lujosa excursión a bordo de un sofisticado Beneteau, gozando las playas, ya sea para descansar, nadar, esnorquelear, o bien simplemente relajarse acompañado de deliciosa comida y bebida.

Canopy Zip Lining

Ver y sentir la belleza de las montañas desde una línea de canopy es una experiencia única e inolvidable. Hay plataformas suspendidas en los aires, escaleras para subir a la copa de los árboles y líneas de rappel para bajar de ellos. Al bajar a toda velocidad en la tirolesa sobre la jungla se pueden ver una gran cantidad de orquídeas y pájaros. El Canopy Adventure Park ofrece un tour de medio día, con caminatas cortas entre la selva y con muchas líneas de canopy.





Aventura en Riviera Nayarit

Hay muchos lugares bellos por descubrir en la Riviera Nayarit.

Paseos a Caballo

Hay una gran cantidad de excursiones guiadas, para principiantes, para los más experimentados, o bien cabalgatas románticas al atardecer. Se puede conocer la selva, pasear por senderos, ríos y arroyos y hacer paradas en albercas naturales y cascadas para nadar.

Tour ATV

Correr por los senderos de la selva, a través de los ríos y tierras de cultivo es una gran forma experimentar un paseo por los bellos paisajes de la Riviera Nayarit. Hay gran variedad de Tours de ATV disponibles en la Riviera Nayarit, incluyendo uno que se combina con líneas de canopy y otro dónde la excursión es en ATV Anfibio.

Rappel

El tour es una experiencia inolvidable que tiene todo tipo de aventuras: líneas de tirolesa, rapel en cascadas, cruzar arroyos y nadar en albercas naturales formadas por ríos.





Ecoturismo en Riviera Nayarit

La liberación de tortugas, es una de las mayores atracciones en Riviera Nayarit.

Liberación de Tortugas


Miles de tortugas golfinas que nacen en las playas de esta región, regresan cada año a construir sus nidos y dejar sus huevos. Hay varios criaderos dedicados al cuidado, incubación y liberación de tortugas. Hay un tour que además incluye la visita al cocodrilario "El Quelele", una laguna pantanosa donde viven los cocodrilos.

Encuentro con Lobos Marinos

Los leones marinos son muy amistosos y sentir su nariz y bigotes, así como interactuar con estos alegres y traviosos animalitos, es una experiencia tanto educativa como divertida.

Nado con Delfines

A lo largo de la costa de la Riviera Nayarit a menudo se pueden ver delfines trompa de botella saltando y jugando. Hay diversos programas diseñados para interactuar con los delfines, algunos para niños pequeños, otros incluyen el nado con los delfines y hay otro que te convierte en "Entrenador por un día", toda una experiencia.





Ecoturismo en Riviera Nayarit

Riviera Nayarit es el lugar perfecto para explorar y descubrir aves.

Avistamiento de Aves

Actualmente, hay alrededor de 350 especies en esta región. Hay una gran variedad de tours disponibles en donde se pueden visitar humedales, manglares, canales, montañas y bosques. La excursión a la Laguna de Aves Quelele es el lugar perfecto para disfrutar de un encuentro con la naturaleza y la belleza de un calamón común, una focha americana o una garza verde. Cerca de arroyos y en los bosques, se puede encontrar vermilion cerrojillo, robin espalda rufo, cuco ardilla e incluso es muy probable ver una gran cantidad de periquitos de frente naranja. Muy cerca de San Blas, en los manglares de la Tovar, es toda una experiencia pasear en lancha, observar aves como el rascón cuello rufo, puaraquees, gallaretas púrpura, garza tigre desnuda, nictibio del norte, jacanas del norte, curruca, vireos de los manglares, impresionantes nidos de garzas pico de bota y muchos martin pescador verde.

Avistamiento de Ballenas

Cada año desde mediados de diciembre hasta finales de marzo, los visitantes de la Riviera Nayarit pueden disfrutar del espectáculo del avistamiento de ballenas más espectacular que se pueda vivir en cualquier otro lugar del mundo. Hay tours de avistamiento de ballenas que llevan cerca para tomar espectaculares fotografías de los impresionantes cetáceos.





Spas en Riviera Nayarit

Recuperarse, rejuvenecer y liberar la tensión.

Los hoteles y resorts del destino ofrecen una amplia diversidad de tratamientos en sus sofisticados spas. Que mejor forma de descansar el cuerpo y la mente que con un masaje en medio de bellezas naturales y con el sonido de las olas.

En manos de especialistas se puede experimentar rituales de hidromasaje, vapores herbales, inhalaciones de eucalipto, Shiatsu, o mascarillas con ingredientes naturales como miel y almendras. También están disponibles tratamientos de piedras calientes o el tradicional temazcal, técnica prehispánica cuyo nombre significa "casa de vapor", que consiste en ingresar a una pequeña cámara construida con adobe, donde los vapores de hierbas medicinales revitalizan y relajan, mientras un chaman ayuda como guía en este viaje espiritual.





En el Nayarit Colonial,
el tiempo no ha pasado y la prisa no existe...



Es un legado cultural que se refleja en su arquitectura, museos y tradiciones.

Las primeras ciudades coloniales se establecieron en los valles entre las montañas y las costas de Nayarit, y en muchos de éstos asentamientos se contruyeron magníficas haciendas e imponentes iglesias.

Los habitantes de éstas ciudades son por naturaleza excelentes anfitriones, y la comodidad y la calidez adquiere forma en antiguas casonas convertidas en cómodos hoteles.

Tepic, punto de partida para las otras regiones turísticas de Nayarit.

Tepic

Fundada en 1531 por Nuño de Beltrán como Santiago de Galicia de Compostela, la capital del reino de Nueva Galicia (territorio integrado por los estados de Jalisco, Colima, Nayarit, Aguascalientes, Durango, Sinaloa y San Luis Potosí).

Tepic combina la modernidad de sus edificios y servicios, con un rico legado histórico que se muestra en sus calles y tradiciones.



Tepic

Tepic, capital de Nayarit, ciudad colonial con modernos servicios.

En su centro histórico se encuentran una gran cantidad de edificios coloniales y una bella Plaza de Armas. Entre los que se destacan la Catedral de Nuestra Señora de la Asunción construida entre 1804 y 1896 en un estilo gótico, destacándose sus torres de 40 metros de altura; el templo de la Cruz de Zacate; El Ex Convento Franciscano, morada de Fray Junípero Serra, antes de partir a la evangelización de las californias; y el Palacio de Gobierno, del siglo XIX y en cuyos interiores se pueden apreciar murales de José Luis Soto.

Se puede visitar también los interesantes museos de la ciudad como: el Museo Regional donde se exhiben piezas arqueológicas encontradas en la región y obras de los artistas nayaritas más destacados.

El Museo Juan Escutia, ubicado en una finca que data del siglo XVIII, lugar donde nació el héroe histórico, con armas, pinturas, uniformes, banderas y otros objetos de diferentes batallones de México. El Museo Amado Nervo, casa del siglo XIX donde nació el famoso autor conocido como el Primer Poeta de América, donde se exhiben fotografías y muebles de la época. El Museo de los Cinco Pueblos, que muestra la vida, costumbres, artesanías y tradiciones de las 4 etnias de Nayarit (Cora, Huichol, Tepehuana y Mexicanera), así como de mestizos, también se exhiben flechas, bules, sombreros y trajes típicos. El Museo Emilia Ortiz, con muestras de pintura, fotografía y escultura. El Museo Interactivo de Ciencias e Innovación de Nayarit, un novedoso espacio para todas las edades con juegos interactivos, talleres y demostraciones en el campo de la ciencia.


Tepic se ubica a un máximo de 90 minutos de distancia de la mayor parte de las playas de Nayarit.



Tepic

Haciendas antiguas construcciones, testigos y protagonistas de la historia de Nayarit.

También se pueden visitar las Ex Haciendas, como la Ex Hacienda de San Cayetano, construida a principios del siglo XVIII y que fue una de las más importantes ganaderías de la región. La Ex Fábrica Textil de Bellavista, construcción del siglo XIX que albergaba una fábrica de hilados y tejidos se localiza a siete kilómetros de Tepic. La Ex Hacienda de Puga, en donde se fundó uno de los ingenios azucareros más modernos del siglo XIX. La Ex Hacienda de Mora, construcción que se remonta al siglo XVII y consta de una fachada con arcos de medio punto de cantera y rodeada de patios y jardines. También es interesante conocer el Parque Ecológico, con juegos infantiles y un pequeño zoológico.





NAYARIT COLONIAL

DONDE LA HISTORIA SE RODEA DE NATURALEZA

TEPIC

BEST WESTERN NE KIE

AV. TECNOLÓGICO 2661, FRACC. LAGOS DEL COUNTRY,
RESERVACIONES: 01 800 713 2320,
TELS. 01 (311) 211 8450, 211 5800
RESERVACIONES@HOTELNEKIE.COM.MX
WWW.HOTELNEKIE.COM.MX

FIESTA INN

BVD. LUIS DONALDO COLOSIO 580,
COL. BENITO JUAREZ OTE.
RESERVACIONES: 01 800 504 5000
TELS. 01 (311) 129 5950, 129 5951
VENTAS2FITEP@POSADAS.COM WWW.FIESTAINN.COM

FRAY JUNIPERO

LERDO No. 23, COL. CENTRO,
TEL. 01 (311) 212 2525, FAX. 212 2051
RESERVACIONES@FRAYJUNIPERO.COM.MX
WWW.FRAYJUNIPERO.COM.MX

HACIENDA LAS HIGUERAS

AV. INSURGENTES No. 1150 PONIENTE, COL. BRISAS,
RESERV.: 01 800 014 4541,
TELS. 01 (311) 215 4600, FAX. 215 4601
CONTACTO@HACIENDALASHIGUERAS.COM
WWW.HACIENDALASHIGUERAS.COM

HOTEL MELANIE

BOULEVARD TEPIC - XALISCO No. 109,
FRACC. JARDINES DE LA CRUZ,
TELS. 01 (311) 214 2310, 214 2325
FAX. 213 9846
RESERVACIONES@HOTELMELANIE.COM.MX
WWW.HOTELMELANIE.COM.MX

REAL DE DON JUAN

AV. MÉXICO No. 105 SUR, TELS. 01 (311) 216 1880,
216 1820, 218 1828
REALDEDONJUAN@HOTMAIL.COM
WWW.REALDEDONJUAN.COM

SAN JORGE

PUEBLA No. 211 NORTE, COL. CENTRO,
TEL. 01 (311) 212 1324 FAX. 212 1260
SANJORGE03@PRODIGY.NET.MX

HOTEL LA LOMA

PASEO DE LA LOMA No. 301, COL. CENTRO,
TEL. 01 (311) 213 2222
HOTELLALOMA1@YAHOO.COM.MX

EJECUTIVO INN

AV. INSURGENTES No. 310,
TELS. 01 (311) 212 0477, 212 0716,
212 0892
FAX. 217 0934,
VENTAS@EJECUTIVOINN.COM

LAS PALOMAS EXPRESS

LIBRAMIENTO CARRETERO TEPIC-MAZATLÁN
KM. 11 + 900,
RESERV.: 01 800 713 8500
TEL. 01 (311) 218 7327
RESERVACIONES@LASPALOMASHOTEL.COM.MX

HOTEL LAS PALOMAS

AV. INSURGENTES No. 2100 ORIENTE, COL. LLANITOS
01 800 713 8500, TELS. 01 (311) 214 0238,
214 0948, 214 0953,
214 0239, 214 2612,
RESERVACIONES@LASPALOMASHOTEL.COM.MX
WWW.LASPALOMASHOTEL.COM.MX

HOTEL IBARRA

DURANGO No. 297 NTE., TEL. 01 (311) 212 3870,
FAX. 212 3634
IBARRAMIRAMONTES_RODOLFO@HOTMAIL.COM

HOTEL SIERRA DE ALICA

AV. MÉXICO No. 180 NORTE
CENTRO TEL. 01 (311) 212 0324
FAX. 212 0322
WWW.HOTELSIERRADEALICA.COM.MX
H-SIERRADEALICA@HOTMAIL.COM

PARAISO MOTEL

LIBRAMIENTO CARRETERO No. 590
TEL. 01 (311) 214 0881, 214 0851
HOTELPARRAISO@HOTMAIL.COM

HOTEL LOS GIRASOLES

LERDO No. 181 PONIENTE, CENTRO
TEL. 01 (311) 216 2651, 216 3736
WWW.HOTEL-LOS-GIRASOLES.COM
HOTELLOS GIRASOLES@HOTMAIL.COM

HOTEL SANTA FE

CALZADA DE LA CRUZ No. 85
TEL. 01 (311) 213 1966, 213 1012
HOTEL_SANTA_FE_TEPIC@HOTMAIL.COM

HOTEL SANTA LUCIA

AV. INSURGENTES No. 2400 ORIENTE
TEL. 01 (311) 214 4184, 214 4185
HSLTEPIC@HOTMAIL.COM

VILLA LAS ROSAS

AV. INSURGENTES No. 100 PONIENTE
TEL. 01 (311) 213 1800, 214 5001,
IHNSA@HOTMAIL.COM, WWW.HOTELMILLALASROSAS.COM

HOTEL BRAVO

BRAVO No. 186 PONIENTE
TEL. 01 (311) 212 0327,
HOTELBRAVO_93@HOTMAIL.COM

HOTEL CIBRIAN

AMADO NERVO No. 163 PONIENTE
TEL. 01 (311) 212 8699, 216 1461,
212 8698

HOTEL HUMBERTO

AVENIDA INSURGENTES No. 895 PONIENTE
TEL. 01 (311) 212 1867,
HOTEL-HUMBERTO@HOTMAIL.COM
WWW.HOTELHUMBERTO.COM.MX

HOTEL TEPIC

DOCTOR MARTINEZ No. 438 ORIENTE
TEL. 01 (311) 210 0545, 213 1377
VTASHOTELTEPIC@GMAIL.COM

HOTEL MARBELLA

AVENIDA INSURGENTES No. 1044 ORIENTE
TEL. 01 (311) 213 3627

HOTEL ALTAMIRANO

MINA No. 19 PONIENTE TEL. 01 (311) 212 7131

HOTEL AMERICAS

PUEBLA No. 317 NORTE TEL. 01 (311) 216 3285

HOTEL NAYARIT

ZAPATA No. 188 PONIENTE
TEL. 01 (311) 212 3183

HOTEL MERIDA

MÉRIDA No. 135 ORIENTE
TEL. 01 (311) 212 6163

HOTEL SARBIA

BRAVO No. 112 OTE. TEL. 01 (311) 212 1333

HOTEL POSADA SAN LUIS

AV. JUAN ESCUTIA No. 334
TEL. 01 (311) 212 9285

HOTEL CALIFORNIA

ÉLOGIO PARRA No. 418 TEL. 01 (311) 214 8746

TECUALA

HOTEL CANDELARIA
CALZ. ROTARIA 327 NTE.
TEL. 01 (389) 253 2066
HOTELCANDELARIA@PRODIGY.NET.MX

HOTEL LAS ROSAS
AV. MÉXICO No. 443 NTE.
TEL. 01 (389) 253 2100
LIZ95@HOTMAIL.COM

PRESA AGUAMILPA
CORAS LODGE
TEL. 01 (311) 142 5345, WWW.CORASLODGE.COM
CORASLODGE@HOTMAIL.COM

PLAYA NOVILLERO

HOTEL PACÍFICO
TEL. 01 (323) 729 2770

AHUACATLÁN

HOTEL PRINCIPAL
AV. 20 DE NOVIEMBRE 124-C,
TEL. 01 (324) 241 0993
HOTELQUINTADELREAL@YAHOO.COM.MX
HOTEL HACIENDA EL CEBORUCO
LEONA VICARIO No. 89, TEL. 01 (324) 241 0178

MARGARITA HOTEL
AV. 20 DE NOVIEMBRE 119, TEL. 01 (324) 241 0633
HOTEL JANY
CARR. INTERNAC. KM. 151, TEL. 01 (324) 241 4250

AMATLÁN DE CAÑAS

HOTEL Y BALNEARIO AGUA CALIENTE
TEL. 01 (324) 247 0473

BUNGALOWS PAVORREALES
TEL. 01 (324) 247 0730, WWW.LOSPAVORREALES.COM
LOSPAVORREALES@HOTMAIL.COM

IXTLÁN DEL RÍO

HOTEL PLAZA HIDALGO
AV. HIDALGO No. 101 PTE.
TEL. 01 (324) 243 2100
HOTEL-HIDALGO@HOTMAIL.COM

MOTEL COLÓN
AV. HIDALGO No. 359 OTE.
TEL. 01 (324) 243 2556
GORIZ@GMAIL.COM

MOTEL HACIENDA
ALLENDE 51 NTE. TEL. 01 (324) 243 2113

HOTEL MAYA
AV. HIDALGO 125 PTE.
TEL. 01 (324) 243 2174

HOTEL PARAÍSO
AV. HIDALGO 757 PTE. TEL. 01 (324) 243 2000
HOTELPARAISO@LIVE.COM.MX



SANTA MARÍA DEL ORO

TAU RESORTS
ROBLE No. 210 COL. SAN JUAN, 01 800 786 2742
WWW.SANTAMARIARESORT.COM
RESERVACIONES@SANTAMARIARESORT.COM.MX

BUNGALOWS LUCERO
TEL. 01 (327) 244 0002,
JOVANNY@HOTMAIL.COM

BUNGALOWS KOALA
CEL. (52) 311 134 7178, KOALA@NAYARIT.COM
WWW.KOALABUNGALOWS.COM

HOTEL YEMAYA ADVENTURE CLUB
TEL. 01 (33) 1658 8531, 01 33 3288 6497
CONTACTO@YEMAYACLUB.COM
WWW.YEMAYACLUB.COM

SAN PEDRO LAGUNILLAS

HOTEL DEL RÍO
AV. TEREVINTO No. 55,
TEL. 01 (327) 258 5289



RUÍZ

HOTEL MONTE RUESGA
JUAREZ No. 912 PTE. TEL. 01 (319) 233 2939
CECLIARUESGA@GMAIL.COM

HOTEL ROSITA
HIDALGO No. 9 CENTRO, TEL. 01 (319) 233 0040

HOTEL GUDIÑO
AV. JUAREZ No. 215 CENTRO, TEL. 01 (319) 233 0224

ACAPONETA

HOTEL CASA BLANCA
PUEBLA No. 17 SUR, TEL. 01 (325) 252 0026

HOTEL PLAZA
MORELOS No. 2 OTE. TEL. 01 (325) 252 0025

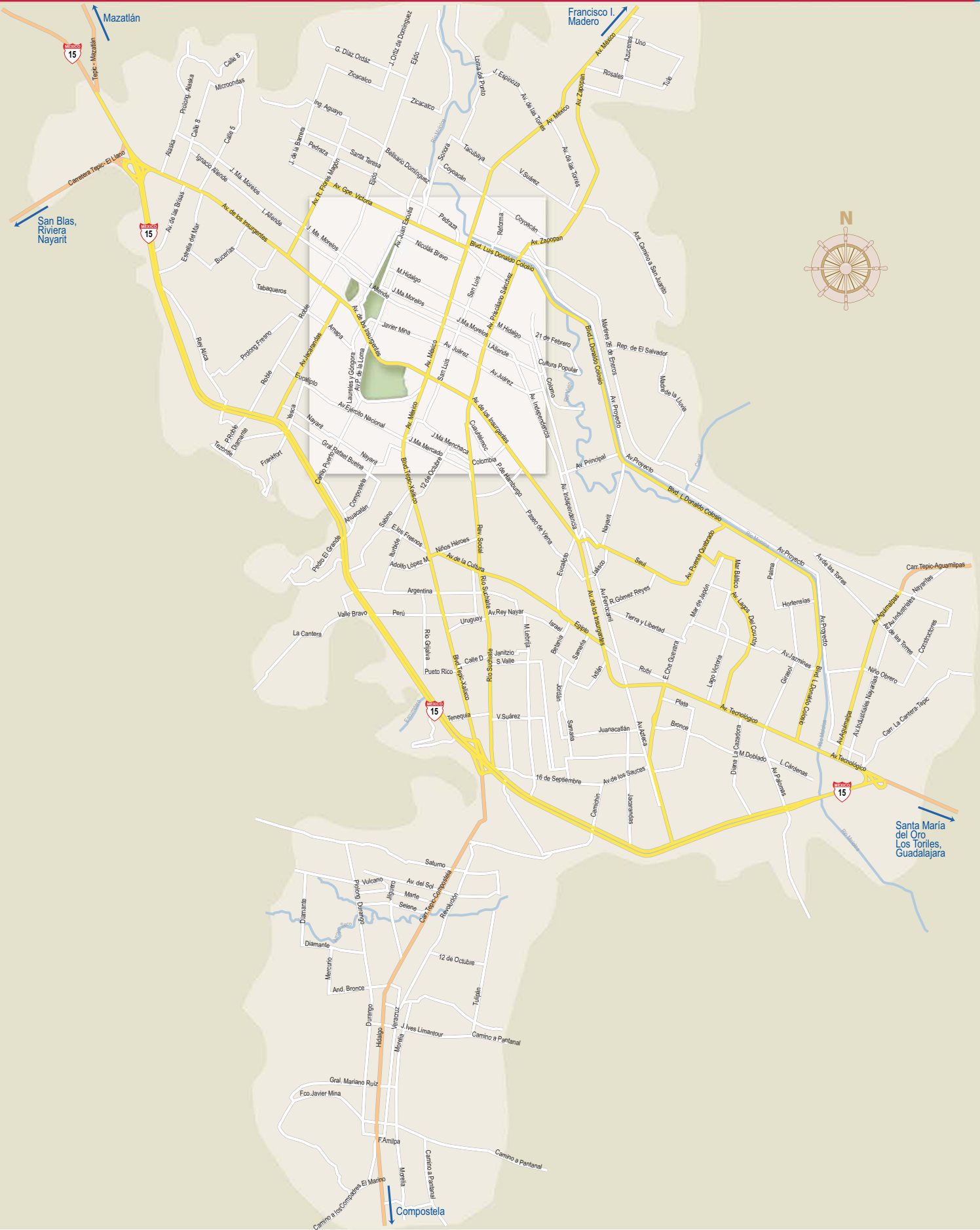
HOTEL QUINTA BLANCA
MORELOS No. 50 PTE. TEL. 01 (325) 252 0777

XALISCO

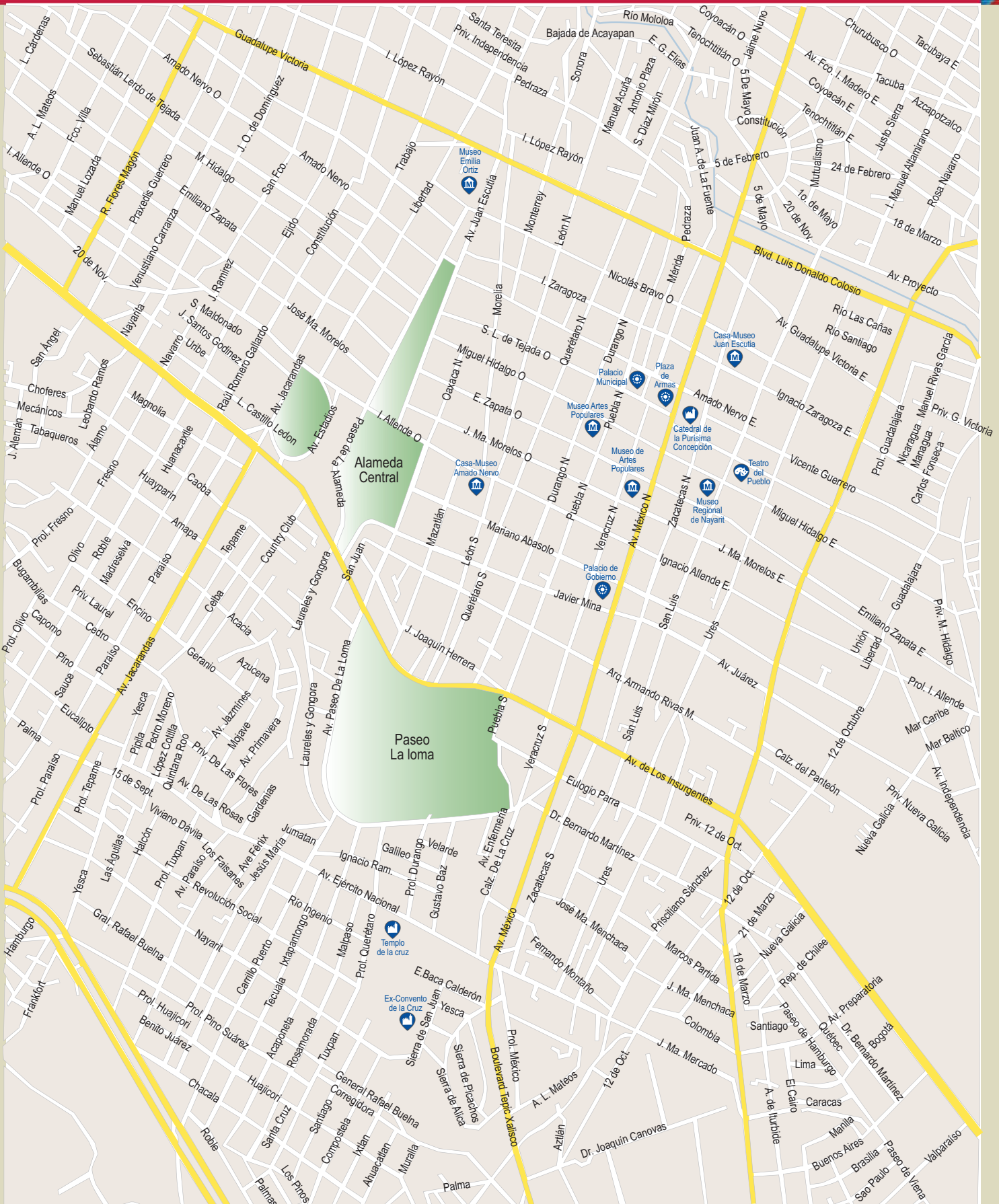
HOTEL AZTLÁN
HIDALGO No. 88, TEL. 01 (311) 211 0163
PROYECTO XALISCOTEPIC@GMAIL.COM



Mapa de Tepic



Mapa del Centro Histórico de Tepic





Ahuatlán, Ixtlán del Río, Amatlán de Cañas

Una de las tradiciones de Ahuacatlán es la cajeta de mango.

Ahuatlán

En su Centro Histórico se respira el típico ambiente tranquilo de la provincia mexicana. Se puede visitar los templos de San Francisco de Asís y la Inmaculada Concepción, la Presidencia Municipal y la Casa de la Cultura. Debido a su excelente clima, cuenta con varios balnearios como: Acatique, Las Tinajas y la Cueva del Jaguar, entre otros.

Amatlán de Cañas

En éste poblado el tiempo se ha detenido, la vida se vive despacio. Amatlán esta asentado en un valle rodeado de cumbres y profundos cañones lo que dan a la región una belleza natural única. Se puede visitar los templos de Jesús Nazareno y de San Juan Bautista. Su principal atractivo son los balnearios de aguas termales. El balneario El Manto, cuenta con albercas naturales de agua corriente y tres bellas cascadas.

Cuenta con todos los servicios de una ciudad, y con las tradiciones y costumbres de un pequeño pueblo.

Ixtlán del Río

Recorrer Ixtlán del Río a pie es la mejor forma de disfrutar con detalle todos sus rincones y antiguas construcciones como el Templo de San Juan Apóstol y el museo de Antropología Regional, uno de ellos ubicado en el interior de la Presidencia Municipal.

Hay toda una tradición de nieves y helados en el pueblo, aunque también se pueden disfrutar los dulces típicos que se venden frente a los portales todas las tardes en una carreta, los cuales han sido elaborados desde hace 70 años por la misma familia. A 9 Km se localiza la zona arqueológica de Los Toriles. Este importante asentamiento indígena constituye uno de los principales exponentes de la arquitectura y las sociedades del periodo Posclásico. Cuenta actualmente con 93 montículos, de los cuales se destaca el edificio circular, emblemático de la zona y tradicionalmente denominado de "Ehécatl-Quetzalcóatl".



Xalisco, Jala, Compostela



Compostela cuenta con callejuelas y añejas casonas.

Pueblo Mágico de calles empedradas y viejas casonas de adobe con techos cubiertos de teja.

Compostela

Se localiza a 36 Km. de la ciudad de Tepic. Se destaca el Templo del Señor de la Misericordia, construido en el siglo XVI, uno de los más antiguos de Nayarit, y el Museo de Historia y Arqueología que exhibe piezas de los sitios arqueológicos de la región y la historia de la época colonial y la Independencia.

Xalisco

Es parte de la zona metropolitana de Tepic. Entre sus atractivos se pueden mencionar la Plaza Miguel Hidalgo, su mercado, el Museo Comunitario y sus manantiales, destacándose el Balneario Los Rosales.

Jala

Jala se ubica al pie del gigantesco volcán del Ceboruco, desde el cual se puede disfrutar de una espléndida panorámica de todos los poblados cercanos. También, se puede caminar hasta el cráter principal y disfrutar del increíble paisaje rodeado de lava volcánica petrificada que recuerda un paisaje lunar.

En el pueblo se destaca la Basílica Lateranense de Nuestra Señora de la Asunción con una mezcla de estilos romano y gótico y bellos vitrales multicolores. En el jardín principal se puede saborear un tejuino, (bebida refrescante a base de maíz y de caña de azúcar o piloncillo) y una gordita de horno recién hecha. Aquí existe la ancestral tradición de “los curanderos”, personas que se dedican a armonizar tanto la parte física como espiritual, por lo que en caso de que se quiera conocer un poco más esta tradición Jala es una excelente opción.



Sierra de Nayar, espacio majestuoso

rodeado de importantes cordilleras...



Es el lugar en donde se establecieron diversos grupos indígenas como los coras, los huicholes, los tepehuanos y los mexicaneros, que han conservado sus tradiciones y costumbres ancestrales. Hay varias comunidades que ofrecen bellas artesanías. La zona cuenta con servicios turísticos que se brindan a través de empresas comunitarias indígenas.

Acaponeta

Es la puerta de ingreso a la Sierra del Nayar. Se nombra la "Atenas de Nayarit", por su tradición cultural, aunque también se le conoce como "Ciudad de las Gardenias", ya que debido a su privilegiada localización al paso del río homónimo abundan las flores.

Cuenta con un atractivo museo del artista plástico Vladimir Cora y la importante Casa de la Cultura Alí Chumacero, que exhibe piezas arqueológicas, pinturas y esculturas y esta alojada en un bello edificio del siglo XIX. Se destaca el templo de Nuestra Señora de la Asunción de estilo plateresco, construido en el siglo XVI, el Palacio Municipal de principios del siglo XX y el Santuario de la Santísima Virgen de Guadalupe. Se puede pasear en la ciudad a bordo del Tren 038.

Rosamorada

Cuenta con una extensa superficie de marismas en donde se puede dar un agradable paseo, especialmente en Pimientillo donde se puede visitar la Laguna de Agua Brava con una amplia diversidad de aves.

No hay que perder la oportunidad de saborear un rico platillo a base de exquisitos camarones recién sacados del estero.

Ruíz

Se destacan el Templo de Nuestra Señora de Guadalupe y la antigua Estación del Ferrocarril que se remonta a principios del siglo XX. En temporada de lluvias se puede disfrutar de los distintos balnearios naturales como El Salto, El Malpaso, El Tenamache y El Pozolillo. También, se pueden visitar antiguos pueblos mineros como el Real Mineral del Zopilote.

Tuxpan

Cuenta con un bonito malecón en uno de los márgenes del Río San Pedro y se destaca la Parroquia de San Miguel Arcángel y el Museo Comunitario. La afamada gastronomía local tiene como elementos básicos pescados y mariscos. A cuatro kilómetros de la cabecera municipal se localiza la zona arqueológica de Coamiles antiguo centro ceremonial rica en petroglifos y que presenta varias estructuras elaboradas con base en piedras estucadas. Cuenta con un Museo Arqueológico con una interesante colección de piezas encontradas en la región.

Los amantes de la naturaleza pueden visitar la Reserva Ecológica El Palapar que consta de lagunas y un intrincado laberinto de manglares hogar de una rica biodiversidad.



El Nayar, La Yesca, Huajicori

Bellezas naturales conjugadas con culturas ancestrales.

El Nayar

El municipio esta habitado mayoritariamente por Coras y Huicholes. Aquí se celebra de una manera muy especial la Semana Santa, con una mezcla de cristianismo y ritual indígena; los jóvenes se pintan el cuerpo de pintura blanca, negra o multicolor y portan máscaras y sables de madera. Esta considerada Patrimonio Intangible de la Humanidad por la Unesco.

Se pueden visitar los pueblos cercanos de Jesús María, Mesa del Nayar, Santa Teresa de Jesús, Huaynamota y Potrero de la Palmita, en donde se podrá adquirir la tradicional artesanía de la región. También es recomendable visitar la misión franciscana de la Mesa del Nayar.

Existe una comunidad Wixárika denominada Grupo Enoturismo Kawí mana Kau que están enfocados a la preservación de la cultura Wixárika Huichol, por lo que ofrece una gastronomía basada sus recetas tradicionales. Además, cuenta con museos comunitarios donde se pueden conocer los vestigios más antiguos de ésta cultura y un pequeño mercado de artesanías.

Hay paseos ecológicos que guían por los senderos del lugar para conocer de cerca la flora y fauna de Zapote de Picachos. Se puede recorrer la presa de Aguamilpa en lancha y descansar en las áreas especiales de camping.

Otro proyecto Wixárika es el Grupo Enoturismo Tawexikta "Lugar del Sol", ofrece 4 cabañas ecológicas y servicio de restaurante con alimentos típicos de la región. Cuenta con recorridos de observación de flora y fauna, así como con un centro artesanal para elaboración y venta de artesanías Wixárika.

La Yesca

Su orografía es totalmente montañosa y el pueblo del mismo nombre tiene un aire que recuerda paisajes europeos con un templo que data del siglo XVIII. Las zonas boscosas que rodean al pueblo son ideales para el ecoturismo. Cerca se ubica Huajimic, en donde se puede comprar un rico queso fresco, único en el estado.

Huajicori

Aquí habitan las etnias tepehuanes y mexicaneras. La iglesia de Huajicori es la única construcción de estilo barroco en Nayarit. En la comunidad de El Faizán se localizan una serie de petroglifos que comúnmente se les conoce como la Pila de los Monos.



Lagunas Encantadas, decenas de volcanes y espejos de agua, combinación natural perfecta...



Esta región se ubica en el centro del estado de Nayarit y cuenta con cráteres volcánicos que el tiempo convirtió en hermosas lagunas. Cuenta con pequeños hoteles boutique con los mejores servicios. Las lagunas son el lugar ideal para realizar cualquier tipo de deportes acuáticos, incluyendo la pesca deportiva.

San Pedro Lagunillas

La Laguna de San Pedro es excelente lugar para practicar la pesca deportiva, ya que cuenta con una gran cantidad de tapias y lobinas. En las orillas de la laguna hay diversos restaurantes que ofrecen el pescado fresco preparado de varias formas. La zona es ideal para practicar el ciclismo de montaña, acampar y practicar el canotaje.

En el pueblo se pueden comprar exquisitos quesos caseros a un costado de la Presidencia Municipal y visitar el Templo del Apóstol San Pedro, el Museo Comunitario, el Jardín de los Terebintos, o la Plaza de los Mártires.

Se ubica en el vaso de un cráter volcánico que con el paso del tiempo se convirtió en una hermosa laguna.

Santa María del Oro

Sus aguas sulfurosas con una temperatura promedio de 25°C, son aprovechadas para nadar, pasear en lancha y pescar. Unos minutos antes de llegar a la laguna, se encuentra el pueblo del mismo nombre donde se puede visitar el Templo del Señor de la Ascensión. A la orilla de la laguna hay varios lujosos hoteles boutique, así como restaurantes que ofrecen los platillos típicos de la región como: chicharrones de pescado, la cuachala (pollo o carne de puerco desmenuzada en caldo de jitomate, chiles y maíz) y la capirotada al horno (pan tostado con trozos de Platano, pasas, nueces y cacahuates cubierto con jarabe de piloncillo y queso). En la laguna se puede disfrutar de todos los deportes acuáticos, como un paseo en kayak, sky, skateboard, etc.

Su escarpado entorno es ideal para ciclismo de montaña, senderismo y observación de aves.

En la localidad de Real de Acuitapilco, hay un centro recreativo con cabañas de lujo entre cascadas, manantiales y ruinas de una vieja hacienda.

Mapa de Nayarit



