



Grand
COSTA MAYA
www.grandcostamaya.com

GUÍA TURÍSTICA



Instructivos de Uso

Accede directamente desde el Índice a cualquier página seleccionada.



Accede al Índice o a los Mapas desde cualquier página.



Accede a los sitios de internet a través de los logotipos e imágenes interactivas.



Haz tu reservación sólo con un click.



Accede a ver el clima en ese momento. Haz un tour virtual de los sitios arqueológicos con "Street View". Disfruta de videos y fotografías del destino.



Síguenos en las redes sociales y entérate de las noticias, promociones, ofertas y novedades en el medio turístico. Disfruta leyendo nuestros reportajes, entrevistas, datos curiosos y particularidades de todos los atractivos que ofrece México.



Elaborado por



programadestinosmexico.com

1. Grand Costa Maya.	<input type="checkbox"/>	19. Laguna de Siete Colores.	<input type="checkbox"/>
2. ¿Cómo llegar a Grand Costa maya?	<input type="checkbox"/>	21. Pueblo Mágico de Bacalar.	<input type="checkbox"/>
3. Chetumal.	<input type="checkbox"/>	22. ¿Qué ver en Bacalar?. Fuerte de San Felipe.	<input type="checkbox"/>
4. ¿Qué ver en Chetumal?	<input type="checkbox"/>	23. Cenotes en Bacalar.	<input type="checkbox"/>
5. Museo de la Cultura Maya.	<input type="checkbox"/>	24. Los rápidos de Bacalar. Parque Ecoturístico Uchben Kah.	<input type="checkbox"/>
6. Mapa de Chetumal.	<input type="checkbox"/>	25. Mapa de Bacalar.	<input type="checkbox"/>
7. Bahía de Chetumal. Calderitas. Tamalcab. Raudales.	<input type="checkbox"/>	26. Mahahual.	<input type="checkbox"/>
8. Laguna Guerrero.	<input type="checkbox"/>	27. Xcalak.	<input type="checkbox"/>
9. Mapa de Bahía de Chetumal.	<input type="checkbox"/>	28. Banco Chinchorro. Arrecife Mesoamericano.	<input type="checkbox"/>
10. Ribera del Río Hondo.	<input type="checkbox"/>	29. ¿Qué hacer en Grand Costa Maya? Pesca.	<input type="checkbox"/>
11. El Palmar. Laguna Milagros. La Unión.	<input type="checkbox"/>	30. Kayak. Deportes Acuáticos.	<input type="checkbox"/>
12. Zonas Arqueológicas Mayas.	<input type="checkbox"/>	31. Buceo. Snorkel.	<input type="checkbox"/>
13. Oxtankah.	<input type="checkbox"/>	32. Mapa de Arrecifes en la costa maya. Banco Chinchorro.	<input type="checkbox"/>
14. Kohunlich.	<input type="checkbox"/>	33. Observación de aves. Tortugas. Cuatrimotos. Aventura.	<input type="checkbox"/>
15. Dzibanché.	<input type="checkbox"/>		
16. Kinichná.	<input type="checkbox"/>		
17. Mapas de Kohunlich y Dzibanché.	<input type="checkbox"/>		
18. Chacchobén	<input type="checkbox"/>		



Grand
COSTA MAYA
www.grandcostamaya.com

Se ubica en el sur del estado de Quintana Roo y es un multidestino que comprende varias opciones desde un típico enclave Caribeño como Chetumal, un Pueblo Mágico como Bacalar, hermosas playas como Mahahual y Xcalak y sorprendentes sitios mayas como Chacchobén o Kohunlich.



Grand Costa Maya es una tierra bendecida con una combinación de selva tropical, humedales, playas de arena blanca, arrecifes coralinos, abundante vida silvestre y maravillosos sitios arqueológicos. Ideal para practicar el turismo alternativo y disfrutar de la cultura maya, ya que existen comunidades que conservan sus tradiciones ancestrales.



¿CÓMO LLEGAR?

Por Aire

La ciudad de Chetumal cuenta con un aeropuerto. Actualmente, se puede volar de cualquier país a la Ciudad de México y hay un vuelo diario a Chetumal que toma 95 minutos.

También puedes llegar en avión privado volando desde Cancún, Cozumel y Playa del Carmen.

Por Tierra

Las carreteras que conectan el destino con el resto del estado son modernas y seguras, por lo que puedes rentar un auto, o bien tomar alguno de los autobuses turísticos de Cancún, Playa del Carmen o Tulum..

Desde Cancún puedes llegar por la Carretera Federal 307, atravesando la Riviera Maya, pasando el municipio de Felipe Carrillo Puerto, hasta llegar a Chetumal.

Desde la ciudad de Belice se toma la carretera al puente fronterizo de Santa Elena pasando por Orange Walk y Corozal y en la frontera se toma la Carretera Federal 307.

Desde Mérida, se toma la Carretera Federal 184 y se pasa por las zonas arqueológicas de Mayapán y Acanceh, se toma el entronque a la Ruta Puuc y al poblado de Tekax, hasta conectar con la Carretera Federal 307.

Desde otros puntos del sureste, Chiapas, Tabasco o Campeche, se toma la Carretera Federal 186 se pasa por las zonas arqueológicas de Calakmul, Balam Ku, Xpuhil y Río Bec hasta llegar a Chetumal.





TIP

Una golosina clásica y deliciosa de Chetumal es el “machacado”, una especie de raspado de hielo dulce. Se prepara con fruta natural, que puede ser plátano, piña, papaya, sandía, mamey, zapote, nanche o durazno y encima lleva leche condensada. ¡No dejes de probarla!

Capital del estado fundada en 1898 con el nombre de Payo Obispo. Tiene un sabor caribeño con casas de antiguo estilo inglés y aún conserva el encanto de la provincia reflejado en la amabilidad de su gente. Cuenta con una variada oferta de acogedores hoteles, un aeropuerto y amplias carreteras que la comunican con el resto del país.

Entre sus distintivos se encuentra el Boulevard que cruza toda la Bahía de Chetumal y es el más largo de toda la Península de Yucatán. Puedes recorrerlo y admirar algunos de los monumentos como el del Pescador, el del Manatí y el dedicado a la resiliencia de los habitantes después del embate del Huracán Janet, así como disfrutar de sus restaurantes y ambiente festivo. Este es el lugar perfecto para disfrutar de los bellos amaneceres.

Es un placer recorrer la ciudad y contemplar sus típicas y coloridas casas de madera tan características de esta parte del Caribe.

¿QUÉ VER EN CHETUMAL?



Boulevard Bahía

Cruza toda la ciudad y tiene la increíble vista de la bahía. Se puede recorrer caminando o en bicicleta.

Monumento del Pescador

Es un lugar emblemático de Chetumal ubicado sobre el Boulevard Bahía y uno de los lugares preferidos para tomarte una foto. Tiene la leyenda “Chetumal. Aquí inicia México” y está rodeado de una fuente y un corredor de madera que se adentra en la bahía.

Arquitectura de Chetumal

Después del huracán Janet, la ciudad se reconstruyó combinando el estilo moderno y el denominado “Antiguo Chetumal”, con casas en estilo romántico inglés colonial. Estilo que se caracteriza por sus maderas de brillantes colores y techos de



lámina acanalada, que recuerdan la arquitectura de Jamaica o Bahamas.

Parque “El Renacimiento”

Bello parque con una explanada en donde se ubica una gran escultura llamada “Renacimiento”, que recuerda la devastación del huracán Janet en 1955. Anexo se encuentra un centro comercial y el edificio del Palacio de Justicia.

Casa de la Crónica

Conserva la memoria histórica - fotográfica de la ciudad. Este anexo cultural está ubicado dentro del parque de los Caimanes.

Explanada a la Bandera

Es el primer monumento construido en Chetumal y se ubica frente al Palacio del Gobierno. Dos águilas



doradas franquean un pedestal donde se levanta un obelisco con un reloj, que conmemora la defensa del país cuando México le declaró la guerra a Alemania.

Maqueta de Payo Obispo

La arquitectura que caracterizaba al antiguo Chetumal (Payo Obispo) en sus primeros años se presenta en una maqueta a escala con hermosas construcciones de madera. Horario: Martes a domingo de 9:00 a 19:00 hrs.

Centro Internacional de Negocios y Convenciones de Chetumal

Es un moderno edificio con espacios para exposiciones, ferias y toda clase de eventos, equipado con alta tecnología.

Jardín Zoológico Payo Obispo

Este zoológico cuenta con 11 hectáreas y tiene una interesante colección de reptiles, aves, mariposas y mamíferos de la región. Los recintos de los animales se asemejan a los hábitats naturales y puedes recorrerlos admirando enormes árboles de caoba y ceibas que llegan a alcanzar alturas de hasta 15 m. El parque ofrece paseos a caballo, recorridos con guías y puedes alimentar peces y aves. Horario: Miércoles a domingo de 10:00 a 16:00 hrs.



Museo de la Ciudad de Chetumal

Muestra la historia de la ciudad en un ambiente colonial inglés, a través de 6 salas con fotografías, utensilios y documentos. El museo se aloja en un edificio que combina el estilo Art Déco con algunos glifos mayas y es parte de un Centro Cultural. Cuenta con salones y espacios donde se llevan a cabo talleres y cursos, así como un magnífico auditorio al aire libre conocido como Teatro Minerva. Horario: Martes a sábados de 9:00 a 19:00 hrs. Domingos de 9:00 a 14:00 hrs.

Planetario Yook' Ol Kaab
Cuenta con un observatorio equipado con el telescopio más potente del sureste mexicano, con un lente de 40 cms de diámetro; un reloj solar; un auditorio con capacidad para 190 personas; y dos salas, una con una exhibición permanente que muestra la cosmovisión Maya y la otra para exposiciones temporales relacionadas con el tema. Horario de funciones: Martes a viernes 18:00 hrs. Sábados y domingos 12:30, 15:30, y 18:00 hrs.

Mural Pictórico del Congreso

Es un gran mural que se puede apreciar desde cualquier ángulo óptico llamado "Forma, Color e Historia" elaborado por el pintor Elio Carmichael. En el mural puedes conocer más sobre la historia del lugar desde el surgimiento del mundo maya de acuerdo a la leyenda del Popol Vuh (libro sagrado de los mayas) hasta llegar a la "Guerra de Castas" que tuvo lugar a mediados del siglo XIX.

Museo de la Cultura Maya

La exhibición muestra la cosmovisión de los Mayas. De una forma única, el museo exhibe en sus tres niveles la vida terrenal, el inframundo y la bóveda celeste, siempre girando alrededor de la Yaxché o ceiba, árbol sagrado de los antiguos mayas. Hay interesantes piezas, modelos a escala de sitios arqueológicos y reproducciones de murales. Una gran selva cruza de forma diagonal la sala en sus tres niveles con una ambientación única con sonidos reales de animales de la región como aves y monos aulladores. Cuenta con una tienda de artesanías, una librería y una sala de exhibiciones temporales. Horario: Martes a sábados de 9:00 a 19:00 hrs. Domingos de 9:00 a 14:00 hrs.



En un patio adyacente al Museo de la Cultura Maya hay una reproducción a escala natural de una vivienda maya con sus distintos elementos tradicionales.



MAPA DE CHETUMAL




Simbología

-  Centro Comercial
-  Central de Autobuses
-  Ferry
-  Hospital
-  Mercado
-  Museo
-  Punto de Interés
-  Zoológico



BAHÍA DE CHETUMAL



La hermosa Bahía de Chetumal cuenta con lagunas costeras, islas y amplios manglares. Sus aguas de tono verde esmeralda albergan una rica vida silvestre. A lo largo de la bahía se pueden observar vestigios de la cultura maya, así como construcciones de la época de la colonia. Asimismo, se encuentra un agradable balneario con restaurantes que ofrecen exquisitos platillos de mariscos y un bello paraje donde un arroyo alimenta la impresionante laguna Milagros.

Calderitas

A sólo 15 minutos (8 km) de Chetumal se ubica este pintoresco poblado con un observatorio de aves y donde se pueden saborear exquisitos platillos a base de pescados y mariscos. El área cuenta también con hotel, trailer park, paseos en lancha y renta de kayaks.

Isla Tamalcab

La isla de 9 kilómetros de largo y unos cuantos cientos de metros de ancho, se ubica a 2 Km de Calderitas. Cuenta con arenas blancas y tranquilas aguas ideales para deportes acuáticos. Los amantes de la pesca y el snorkel, la consideran como uno de

los mejores lugares de la región. La isla es el hábitat de mono araña, coatí, águila pescadora y diversas variedades de garza. Tiene también vestigios mayas.

Raudales

Se ubica a sólo 3 kilómetros de la Laguna Guerrero. Con un bello arroyo que proviene de la laguna de Bacalar, es ideal para acampar y hay varios restaurantes que funcionan los fines de semana y durante los periodos vacacionales. También se pueden alquilar kayaks y realizar paseos en lancha. Ideal para los que gustan de la observación de aves.





Laguna Guerrero

Hermoso cuerpo de aguas salobres que se extiende en su parte principal por casi 10 kilómetros. Junto a la laguna se encuentra el “Centro de Atención y Rehabilitación de Mamíferos Acuáticos del Área Natural Protegida Estatal “Santuario del Manatí-Bahía de Chetumal”, área natural protegida de 281,000 hectáreas que abarca el río Hondo, la Bahía de Chetumal y la Laguna Guerrero.

Desde 1996 distintos organismos gubernamentales, además de centros de estudios superiores, instituciones privadas y organizaciones conservacionistas internacionales han sumado esfuerzos para ayudar a sostener este santuario. Se estima que de los doscientos ejemplares de manatí que habitan en el estado de Quintana Roo, unos ochenta o noventa residen en el santuario. El área también es hogar de otras especies amenazadas como el cocodrilo de pantano, la tortuga de río y el jaguar.

Los manatíes son gigantes mamíferos que pesan entre 300 y 500 kg. Su dieta consiste en algas y otras hierbas de mar, pueden mantener la respiración bajo el agua hasta por 20 minutos.



MAPA DE LA BAHÍA DE CHETUMAL




Simbología

- | | |
|------------------------|-------------------------|
| Acampar | Nadar |
| Artesanías | Observación de aves |
| Bucear | Observación de tortugas |
| Cabañas | Paseo en lanche |
| Comida típica | Pesca |
| Hotel | Rappel |
| Kayak | Snorkel |
| Marina | Stand Up Paddle |
| Montículos piramidales | Tirolesa |
| Museo | Zona Arqueológica |

Tabla de Distancias de Chetumal a :

Bacalar	38.5 km	38 min
Cancún	383.4 km	4 h 50 min
Calderitas	8.2 km	16 min
Dzibanché	81.8 km	1 h 20 min
Kohunlich	68.0 km	1 h 05 min
La Unión	113.5 km	2 h 01 min
Mahahual	142.1 km	1 h 48 min
Oxtankahl	6.2 km	13 min
Xcalak	198.1 km	2 h 46 min
Zona Libre	14.2 km	23 min





El Río Hondo es un corredor en medio de la selva y una frontera natural entre México y Belice, con una longitud aproximada de 209 km. Hace 250 años fue utilizado como vía fluvial para sacar el preciado palo de Campeche, que se explotaba en la región. Posteriormente, fue la ruta para transportar el chicle natural, que se extraía del árbol del chicozapote, la caoba y otras maderas preciosas. Actualmente, sigue siendo una avenida acuática flanqueada por extensas arboledas. En su recorrido se encuentran hermosos manantiales, arroyos, cenotes y lagunas.

TIP

Si eres amante del kayak puedes navegar por la ruta que utilizaban los piratas de Chetumal a Bacalar atravesando el Estero de Chac, o bien remar por el río y explorar sus diversos canales rodeados de manglares.





El Palmar

Poblado donde se ubica un bello balneario llamado El Manantial, llamado así por el cuerpo de agua inusualmente transparente que llena un estanque artificial ideal para nadar. El balneario cuenta con un restaurante que ofrece platillos preparados con pescado fresco.

Sobre la carretera ribereña se pueden encontrar otros rincones para disfrutar de bellos paisajes. A dos kilómetros de El Palmar se ubica La Palma, donde un arroyo de aguas muy claras corre debajo de frondosos árboles; y a 17 kilómetros, se ubica el caserío de Álvaro Obregón y un lugar llamado El Balneario, con algunas albercas alimentadas por aguas del mismo arroyo.

Laguna Milagros

El poblado Huay Pix, a 23 km de Chetumal, se extiende desde la carretera hasta la orilla de esta laguna y es otro de los espectaculares cuerpos de agua de la zona. Se extiende a lo largo de 3 kilómetros y en su parte más ancha alcanza los 2 kilómetros, sus distintos tonos de azul la convierten en un paraje único. Ahí hay restaurantes que ofrecen pescado y marisco fresco, y un balneario que funciona como trailer park. Se pueden alquilar kayaks o contratar paseos en lancha.

La Laguna Milagros ha sido escenario para competencias locales y nacionales de canotaje.

La Unión

Este pueblo fronterizo se ubica sobre el Río Hondo y tiene como principal atractivo el Cenote del Cocodrilo Dorado, donde los visitantes pueden nadar o aventurarse en la selva con algún guía para explorar algunas de las cavernas cercanas. El cenote es un espejo de agua de aproximadamente 100 metros de diámetro con un brillante color azul cobalto. Esta rodeado de una serie de colinas con pronunciados riscos de hasta 70 metros de alto, excelente opción para los aventureros que gustan de practicar el rappel y la tirolesa. En el atardecer, se pueden ver nubes de murciélagos que salen de las paredes para sus recorridos nocturnos.

TIP

Cruzando el río Hondo, se ubica la Zona Libre de Belice con docenas de comercios que ofrecen mercancías libres de impuestos. Para cruzar el puente fronterizo a pie o en automóvil no hace falta pasaporte. Además, cuenta con casinos donde se pueden disfrutar también entretenidos shows nocturnos y cenar en diversos restaurantes de especialidades.

A la derecha de la Zona Libre sigue el camino que conduce a Orange Walk, Corozal y al interior de Belice. Los viajeros mexicanos no requieren visa para entrar a aquel país, pero si llevan automóvil están obligados a comprar un seguro.



ZONAS ARQUEOLÓGICAS MAYAS



Según los arqueólogos, hace doce siglos vivían en el sur de Quintana Roo cerca de un millón de habitantes, es decir, tres veces más de los que hay ahora.

La región era entonces una de las más importantes del mundo maya, y los vestigios de aquel período confirman que sus ciudades fueron extensas y contaron con sofisticados centros ceremoniales y grandes áreas residenciales para los grupos dirigentes. Adicionalmente, se destacan sus obras de infraestructura como caminos, canales y sistemas artificiales de captación de aguas. Sin embargo, lo que llama la atención es su arte majestuoso.

Esta ruta está formada por tres zonas arqueológicas muy cercanas entre sí, Kohunlich, Dzibanché y Kinichná, muestra representativa de las grandezas de los mayas clásicos. ¡Imposible perderselas!.





Esta ciudad surgió y alcanzó su apogeo durante el periodo Clásico de la cultura maya, entre los años 300 y 600 d.C. La mayoría de los edificios que se pueden ver hoy en esta zona fueron erigidos entre los siglos IV y VI, si bien luego muchos de ellos fueron modificados entre los siglos XI al XVI d.C.

Las estructuras se encuentran agrupadas en torno a dos plazas llamadas de las Abejas y de las Columnas. En la primera plaza se destaca el edificio IV que conserva en su cima los restos de lo que pudo ser un laberinto sagrado. En la segunda plaza destacan una empinada pirámide y

los restos de una edificación que parece haber tenido sido un palacio. Hay vestigios de una capilla que se cree fue construida por el conquistador Alonso de Ávila en 1531. Cuenta con un museo de sitio con algunas reproducciones de piezas de cerámica halladas en este lugar, así como dibujos de las construcciones y algunos mapas. Horario: Diario de 8:00 a 17:00 hrs.





El nombre antiguo del sitio se desconoce. La palabra Kohunlich no es de origen maya, si no el resultado de una transcripción fonética de su nombre original en inglés Cohoon Ridge, que significa lomerío de corozos o corozal. Se localiza a 70 km de Chetumal y es una fascinante zona arqueológica tanto por su historia como por su valor estético y la belleza natural que la enmarca. Se remonta al año 200 a.C. aunque la mayoría de las estructuras fueron erigidas en el periodo Clásico Temprano entre los años 250 y 600 d.C. y se calcula que aproximadamente 200 de ellas permanecen cubiertas por la vegetación.

Una de las cosas que más llama la atención es su avanzado sistema de captación de agua en sus calzadas y edificios.

El sitio está conformado por ocho conjuntos arquitectónicos de carácter ceremonial y residencial, dentro de los que se destacan: la Acrópolis, la Plaza de las Estelas, el Conjunto Pixa'an y los 27 Escalones, dos complejos que parece sirvieron como áreas residenciales de los dirigentes locales; la vista de la selva desde la cima de esta última plataforma es espectacular.

Hacia el año 1,200 d.C. el sitio quedó prácticamente deshabitado sin haberse encontrado ninguna razón específica para este hecho.

El sitio funciona además como un importante refugio de vida silvestre. Al recorrer sus veredas enmarcadas por una enorme variedad de plantas y árboles, se puede disfrutar de la flora y fauna de la región. Horario: Diario de 8:00 a 17:00 hrs.



¿SABÍAS QUÉ ?

El Templo de los Mascarones es la estructura más representativa del lugar. Su basamento piramidal ostentaba originalmente a los lados de su escalinata principal ocho grandes mascarones, de los que sólo cinco sobreviven hasta nuestros días. Se cree que tales mascarones representaban al dios solar Kinich Ahau. Parte del estuco y del pigmento rojo que los recubría se conserva.





El enorme asentamiento conocido como Dzibanché ocupa una extensión de poco más de 40 kilómetros cuadrados, con diversos conjuntos arquitectónicos de enorme monumentalidad y calidad constructiva. Se trata de uno de los asentamientos más grandes e importantes del sur de Quintana Roo. En su apogeo debió haber competido en dimensiones y poder político con sitios como la poderosa Calakmul, en el vecino estado de Campeche.

El sitio se fundó como una aldea agrícola aproximadamente hacia el año 200 a.C. y consta de cuatro grupos arquitectónicos: Dzibanché, Tutil, Lamay y por último, Kinichná.

El nombre de Dzibanché se aplica al grupo principal de estructuras, que se encuentra a un kilómetro y medio al oriente de la caseta de entrada. A la mitad del camino se ubica el Grupo Lamay, otra zona arqueológica que por estar aún sometida a trabajos de investigación, no ha sido abierta al público, aunque nada impide admirarla desde el camino y más adelante se localiza Kinichná.

El recorrido por el conjunto Dzibanché inicia con el edificio VI, o Templo de los Dinteles, relativamente aislado, una pirámide con el estilo arquitectónico teotihuacano que combina talud y tablero. En sus recintos superiores se encontraron dinteles de madera con inscripciones calendáricas, por los que este sitio recibió su nombre, Dzibanché, que significa “escritura sobre madera”.

Seguido se ubica la Plaza Gann, donde se destaca el Edificio II o Templo de los Cormoranes, un gran basamento de planta cuadrangular en cuyo interior se encontró un sistema de tres cámaras abovedadas, una de las cuales resguardaba los restos de un personaje importante acompañado con una gran ofrenda; sobre el basamento hay un templo de excepcional altura y estrechez. En la plaza se ubican media docena de grandes estructuras, destacándose el Edificio XIII o Templo de los Cautivos, que presenta grabados con glifos referentes a un enfrentamiento bélico que habría tenido Dzibanché con Calakmul. También es interesante el Edificio XVI o Templo de los Tucanes, edificio con una larga secuencia constructiva.

Al noreste se ubica la plaza Xibalbá, que funcionó como el centro principal de la ciudad desde tiempos muy tempranos. Aquí se destacan el Edificio I o Templo del Búho, una gran edificación con esquinas redondeadas al estilo de las pirámides mayas del Petén guatemalteco y de Belice. En este templo se encontró una tumba con diversas ofrendas, entre ellas dos máscaras de jade que muestran la fisonomía de los antiguos pobladores de esta región. La plaza se complementa con dos palacios, denominados norte y sur. A partir del siglo XI, esta ciudad quedó abandonada.





Los investigadores le han dado un nombre que significa “Casa del sol”. Se distingue por una acrópolis monumental de tres niveles y diversos templos distribuidos con el arreglo tripartita característico de la arquitectura del Clásico temprano. Se sube a ella por una amplia escalinata que conduce en el primer nivel, a un par de templos ubicados lateralmente.

Esta secuencia se repite en el segundo nivel, desde donde vuelve a subir una escalinata, esta vez más angosta, que

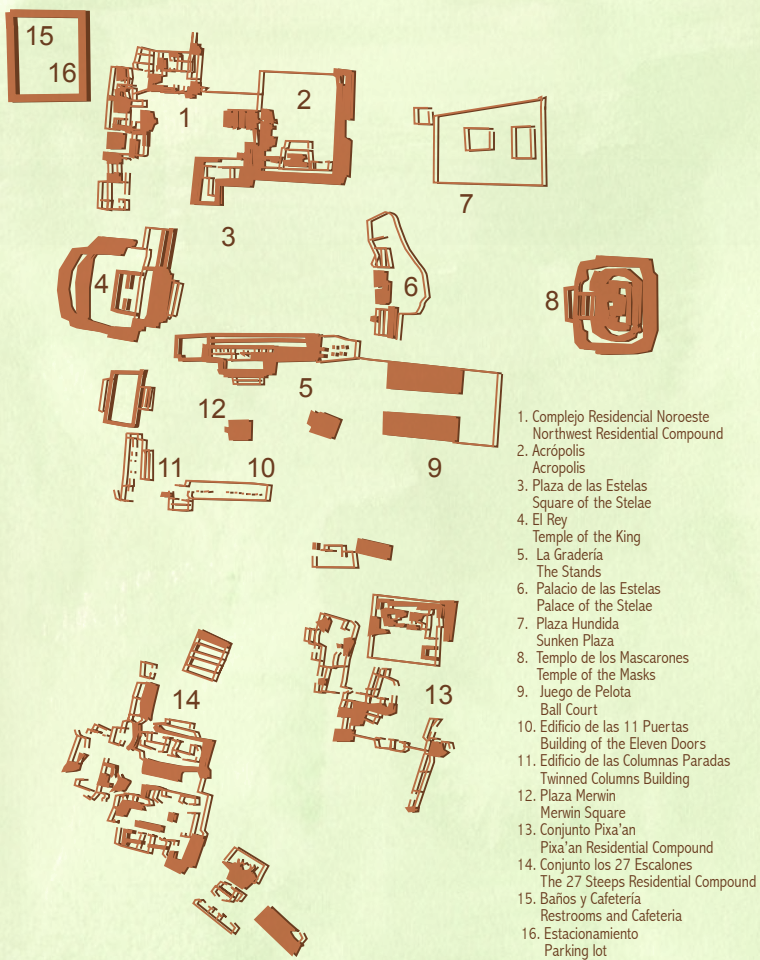
conduce al tercero y último nivel, coronado por un único templo de dos crujeas abovedadas. Este templo conserva en su exterior restos de frisos hechos con estuco que ostentan motivos solares. Ahí fue donde se encontraron importantes ofrendas con objetos de jade.

La arboleda que cubre la totalidad del lugar le da un efecto espectacular al combinarse con las antiguas estructuras. Horario: Diario de 8:00 a 17:00 hrs.

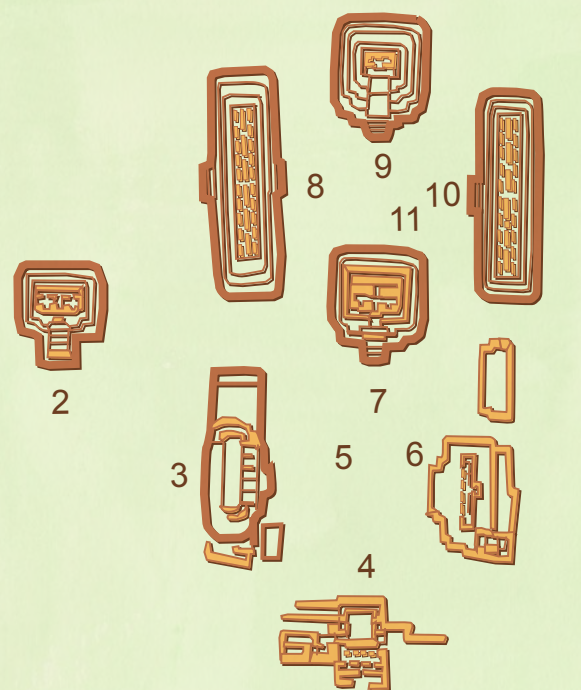




Kohunlich



Dzibanché





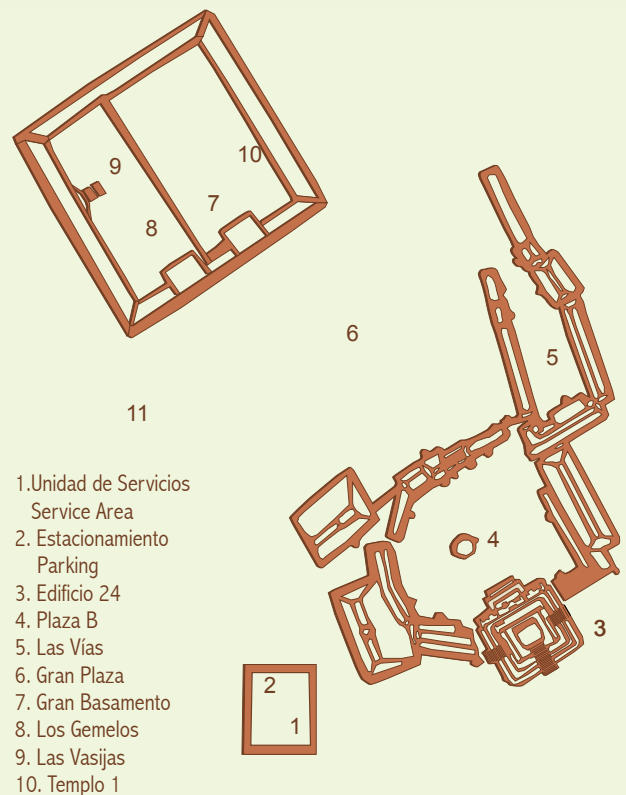
Chacchobén

Chacchobén nació como una pequeña aldea hacia el año 200 a.C. Es el más grande asentamiento detectado hasta ahora en la región de los lagos.


Los restos del complejo arqueológico cubren aproximadamente 6 kilómetros cuadrados. El primer edificio que se puede observar es el Templo 24, una pirámide alta e impresionante que revela por sus detalles arquitectónicos una probable relación con otras ciudades mayas del Petén.

Más adelante, se ubica la Plaza B franqueada por varias estructuras. Aparecen después varias plataformas alargadas sobre las que debió haber habido recintos residenciales para los grupos dominantes de la urbe. En el extremo sur se levanta el Gran Basamento, una plataforma artificial muy alta sobre la que se construyeron varias pirámides, entre ellas el magnífico Templo 1.

Además, al visitar la zona arqueológica se puede disfrutar el paisaje que la rodea, con la presencia de tucanes y aves canoras, así como de árboles de zapote, higueras, cedros blancos y caobas, entre otros. Horario: Diario de 8:00 a 17:00 hrs.



LAGUNA DE SIETE COLORES



Con casi 60 kilómetros de punta a punta (Uchben Kah por el norte y Xul-Há por el sur), Bacalar es la segunda laguna interior más larga del país, después de la de Chapala que tiene unos 80 kilómetros. Además, esta laguna es sólo la puerta de un enorme sistema lacustre y fluvial en el sur de Quintana Roo. Por el norte, Bacalar está conectada con otras lagunas como Guerrero y Chile Verde, cuyas aguas se entremezclan con las del Mar Caribe. Por el sur, está conectada con el río Hondo a través del canal de Chac. Las rutas comerciales del pasado aprovecharon integralmente esta compleja red acuática y los visitantes actuales disfrutan de la belleza de la laguna con sus diferentes tonalidades.





¿SABÍAS QUE ?

Bacalar se fundó en 1545 con el nombre de Villa de Salamanca de Bacalar y se convirtió en el asentamiento más importante de la costa oriental de la Península de Yucatán, ya que era una zona rica en Palo de tinte o Palo de Campeche, especie originaria de la península de Yucatán que da un oscuro pigmento indeleble muy apropiado para teñir textiles. Dicho árbol, era muy cotizado, fue el objeto de la codicia de los ingleses y la razón principal por la que durante siglos la región estuvo asediado por piratas y corsarios. En la actualidad, este tinte natural se sigue utilizando para la elaboración de diversas artesanías y para teñir algunos huipiles bordados.

Hasta mediados del siglo XX los campamentos madereros en el extremo norte de la laguna arrojaban los troncos de los árboles cortados a las aguas de la laguna, y los remolcaban hacia el sur para sacarlos por Chetumal. En los siglos anteriores los piratas ingleses se internaban desde Belice en busca del valioso palo de tinte (también llamado palo de Campeche) a través de un canal que desembocaba casi enfrente del actual Bacalar. Es por eso que se construyó en este punto el Fuerte de San Felipe, para defenderse de los ataques piratas.

Considerada como una de las más bellas de México, es una enorme extensión de aguas poco profundas con arena blanca y suave. Es conocida como la laguna de los siete colores y es un excelente lugar para la práctica de deportes acuáticos, especialmente en el lado sur donde hay varios canales en forma de laberinto que comunican con el Río Hondo por el Estero de Chac.

Hay pequeños muelles desde los que se puede nadar, o bien alquilar lanchas, motos acuáticas o kayaks, no dejes de explorar todos sus bellos paisajes rodeado de frondosos árboles verde brillante que contrastan con sus diversas tonalidades de azul. En el parque Uchben Kah hay recorridos guiados que permiten avistar la flora y fauna mejor preservadas del norte de la laguna.

Dentro de la laguna hay zonas con algunas pozas llenas de formaciones calcáreas que varían de suaves pendientes a pequeños cañones y verdaderas murallas, todo esto constituye un espectáculo único para los amantes del buceo; éstas inmersiones son muy seguras y excelentes para los principiantes.





PUEBLO MÁGICO DE BACALAR

Situado 38 kilómetros al noroeste de Chetumal, ha sido nombrado un “Pueblo Mágico” por su ambiente tranquilo, sus bellos edificios y su legado histórico.

Fue fundado en el año 435 d.C. por los Itzáes con el nombre de Siyan Ka’an Bakhhalal. Tras la guerra de conquista en la Península de Yucatán, Don Gaspar Pacheco lo refundó como la Villa de Salamanca de Bacalar en 1544. A lo largo del virreinato, vivió siempre bajo la amenaza de los piratas ingleses, quienes llegaron a arrasarlo en 1652. Más tarde, fue uno de los principales escenarios de la Guerra de Castas. Aunque a lo largo del siglo XX creció en tamaño y población, Bacalar sigue teniendo una muy agradable atmósfera provinciana que se ve complementada con la belleza de la laguna, conocida como la Laguna de los Siete Colores.

Durante agosto se llevan a cabo las fiestas de San Joaquín, con carreras de lanchas y motos, además de otras festividades.



ALGO ÚNICO EN BACALAR

Los estromatolitos son un tesoro natural casi único en el planeta. Estas rocas vivientes y misteriosas sólo subsisten en lugares como: la costa oeste de Australia, Isla Andros en las Bahamas, en el Mar Rojo, en Lagoa Salgada en Brasil, en salares de la Zona Norte de Chile, en Cuatrociénegas, Coahuila y en la Laguna de Bacalar, en la zona conocida como “Los Rápidos”.

De acuerdo a los científicos, estas piedras vivientes fueron cruciales en el proceso de la vida en nuestro planeta, ya que hace millones de años arrecifes de estromatolitos cubrían parte del mar, produciendo oxígeno de forma masiva, lo que provocó un cambio drástico en la atmósfera terrestre. Con más de 350 millones de años de antigüedad, se les considera como los primeros indicios de vida en la tierra.

Los estromatolitos o camas de piedra, están compuestos por millones de bacterias que se han formado durante miles de años, es por eso que es muy importante su conservación y cuidado. No debes tocar y mucho menos caminar sobre de ellos.






Plaza Principal

Localizada en la parte alta del poblado. El parque central cuenta con un kiosco y bellos jardines y es el punto de reunión de todos los pobladores.

Casa de la Cultura

Su edificio data del siglo XIX y ofrece talleres de danza, poesía, teatro y manualidades.



Iglesia de San Joaquín

Ubicada en el centro de Bacalar, es una construcción del siglo XVIII. En su interior se pueden apreciar murales que narran la historia de la Guerra de Castas y esta rodeada de hermosos jardines exteriores.

Las leyendas urbanas cuentan que debido a lo violento de la Guerra de Castas en esta región, cerca de la Iglesia de San Joaquín deambulan fantasmas, si eres amante del misterio puedes probar de recorrerla en la noche.



Casa Internacional del Escritor

Fue creada con el objeto de brindar un espacio para albergar cómodamente a escritores y en general creadores artísticos, tanto nacionales como internacionales. Por sus bellos jardines y atractivos alrededores ha sido sede de importantes eventos como: la Primera Reunión Nacional de Escritores de Cine y el Primer Diplomado Internacional para escritores, entre otros.

FUERTE DE SAN FELIPE

Construido en 1733 para defender la región de los piratas, es una formidable estructura militar de anchos muros, baluartes en sus cuatro esquinas, 11 cañones (de los 34 que tenía originalmente) y un foso de 4 metros de profundidad. Durante la Guerra de Castas, los rebeldes prácticamente lo destruyeron.

El Fuerte fue restaurado y a partir de 1983, aloja un fantástico museo que narra la historia de Bacalar. Su exhibición incluye piezas arqueológicas mayas y objetos de la época colonial como armas, utensilios, embarcaciones a escala, mapas e incluso el esqueleto de un pirata. Horario: martes a domingo de 9:00 a 20:00 hrs.

Desde el Fuerte puedes gozar de unas panorámicas espectaculares de la Laguna de Bacalar, un lugar para tomar muchas fotos.



CENOTES EN BACALAR



Cenote Azul – Se localiza a cinco kilómetros al sur del centro de Bacalar y se conecta con la laguna. Recibe su nombre debido al color azul intenso de sus aguas. Es considerado el mayor de México, ya que cuenta con 200 metros de ancho y 90 metros de profundidad, lo que lo convierte, además, en el cenote más profundo del mundo. Está rodeado de una abundante vegetación tropical. Es un sitio fuera de serie para bucear, ya que cuenta con una visibilidad espectacular, un intrincado laberinto de raíces y troncos, en conjunto con formaciones rocosas sobre paredes con inclinaciones verticales; su fondo permanece oculto por su profundidad. Además, cuenta con cavernas que se pueden explorar siempre y cuando se cuente con guías y que se trate de buzos experimentados. También se puede nadar y practicar canotaje. En la orilla se ubica un restaurante famoso por sus mariscos. Horario: Diario de 9:00 a 19:00 hrs.

Cenote Cocalitos – Se ubica a dos y medio kilómetros de Bacalar y cuenta con un diámetro de 230 m. Es uno de los cuatro cenotes que alimentan a la Laguna de Bacalar. Puedes llegar en lancha,

o bien por tierra atravesando un terreno particular que da su nombre al cenote (Cocalitos). Hay unos pintorescos columpios y hamacas dentro de la laguna para relajarte. Se caracteriza porque en sus orillas hay estromatolitos, es por eso que se le conoce como el Santuario de los Estromatolitos. Horario: Diario de 8:00 a 18:00 hrs.

Cenote Negro – También se le conoce como Cenote de los Brujos y se ubica dentro de la laguna a cielo abierto. Cuenta con un diámetro de 130 m y la profundidad cambia de metro y medio a casi 100 m, ya que es un precipicio natural; aquí la flotabilidad se ve afectada por la fuerte presión del agua. Rodeado de abundante vegetación, su nombre se debe a su color oscuro. También puedes bucear pero necesitas ir acompañado por un guía profesional; en la inmersión podrás encontrar caprichosas formaciones rocosas, pequeños cañones y murallas.

Cenote Esmeralda – Es un pequeño cenote con una profundidad promedio de 70 m y resulta interesante por un ojo de agua por el cual brota agua hacia la laguna.





Los Rápidos de Bacalar – Se ubican justo en el canal que divide la laguna de Bacalar con la laguna de Xul-Ha. Es un bello lugar con aguas rápidas y cristalinas en donde únicamente debes dejarte llevar por la corriente. Puedes recorrer el canal nadando con un chaleco salvavidas o en kayak. En medio del canal hay una cadena colocada un extremo a otro, para que puedas sostenerte y descansar de la fuerza de los rápidos. En el camino también puedes encontrar enormes estromatolitos, recuerda siempre cuidarlos.

Parque Ecoturístico Uchben Kah - Abarca 90 hectáreas de la ribera norte de la laguna de Bacalar. Es un excelente lugar para llevar a cabo caminatas y ciclismo de montaña en medio de la selva. Hay también recorridos en kayak con el propósito de avistar la fauna de la zona, que incluye: aves, venados, tapires y cocodrilos.

Existe una versión nocturna de este recorrido en el que cada viajero lleva su lámpara en la cabeza y permite observar a los cocodrilos en la orilla de la laguna.

Las instalaciones centrales del parque ocupan lo que hace medio siglo fue una estación caobera y chiclera. La antigua tienda de raya, la casa del administrador y las otras construcciones han sido adaptadas como restaurante, tienda, baños, vestidores, regaderas, renta de equipo de snorkel, teléfonos, cajero automático y fuente de sodas.

Hay también espacios para acampar y secciones de la costa para recreaciones acuáticas.

Se ubica en Pedro Antonio de los Santos, Carretera Chetumal-Felipe Carrillo Puerto Km.77.

SABOR DE BACALAR

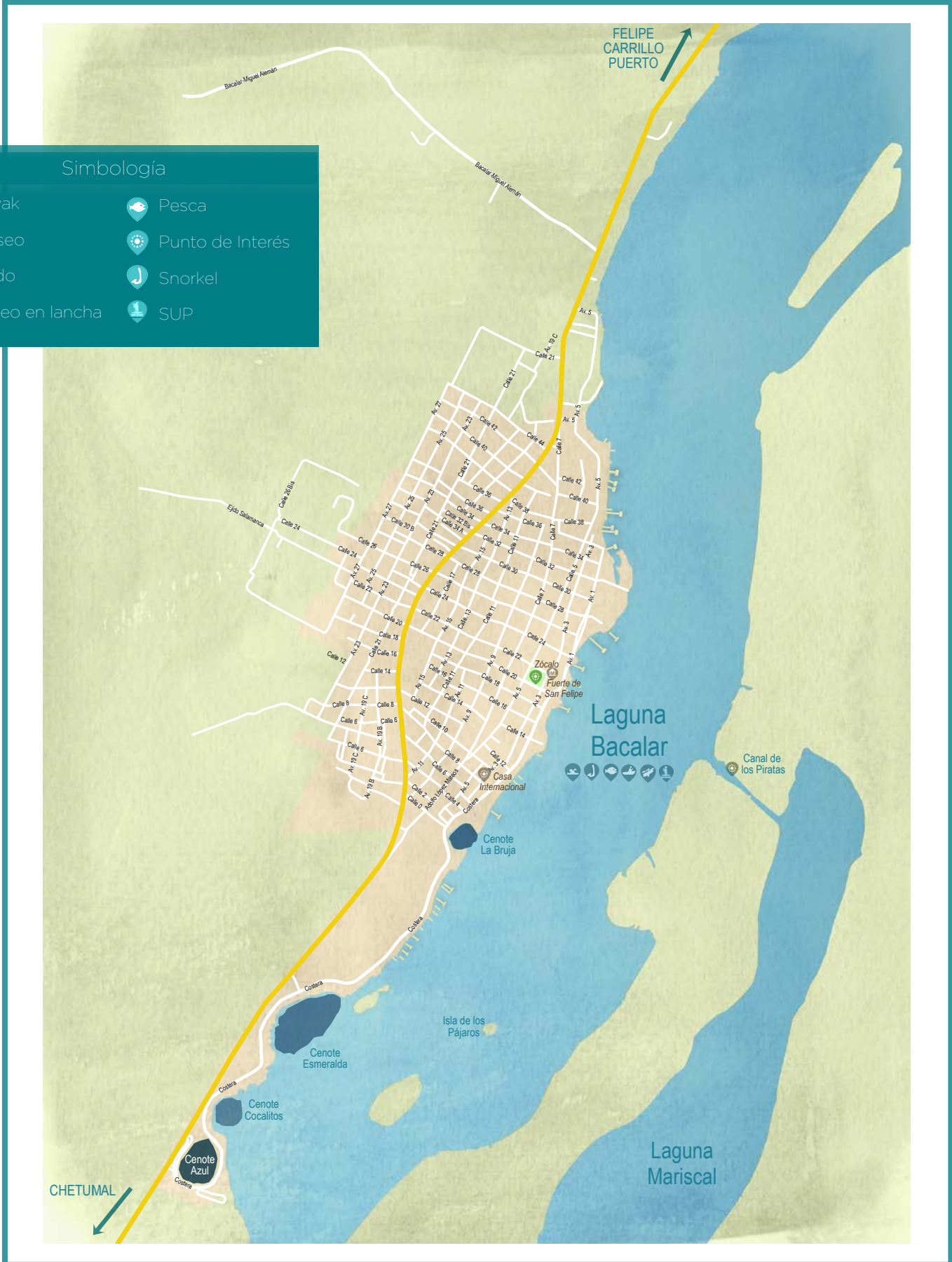
Su gastronomía es una combinación de la cocina yucateca y beliceña, se destacan platillos como “rice and beans”, cocinados con aceite de coco; tamales de xpelón (una variedad de frijol); el sotobichay, que es un tamal de chaya (planta de la región); el tikinxic, pescado marinado con mezcla de achiote; pan de cazón y la langosta.



MAPA DE BACALAR

Simbología

 Kayak	 Pesca
 Museo	 Punto de Interés
 Nado	 Snorkel
 Paseo en lancha	 SUP



MAHAHUAL



Pueblo pesquero ideal para practicar deportes acuáticos, un verdadero paraíso tropical con aguas poco profundas, protegidas por una gran pared arrecifal, en donde se pueden encontrar desde parjos hasta langostas, un auténtico deleite para los amantes del buceo. Al norte del faro se encuentra el Muelle Costa Maya, donde atracan los grandes cruceros y se ha convertido en el segundo puerto para cruceros más importante del país. El puerto ofrece 3 piscinas de agua salada con bares, restaurantes, una plaza comercial y mercados de artesanías. En el malecón se reúnen tiendas, clubes de playa y restaurantes. También está la hermosa playa que gracias a la cercanía del arrecife es una alberca natural de increíbles tonos azules y esmeraldas. Hay opciones de hospedaje para todos los bolsillos, desde cabañas hasta cómodas villas con una increíble vista al mar.





XCALAK

Es uno de los últimos rincones vírgenes del Caribe, con el encanto único de una atmósfera relajada y tranquila para los que gustan de disfrutar la naturaleza. En Xcalak se ubica el Canal de Zaragoza que permite la comunicación de la Bahía de Chetumal con el Mar Caribe, sin tener que atravesar las aguas territoriales de Belice.

Cuenta con pequeños hoteles. Es un bello lugar para pasear en bicicleta. En kayak o lancha se puede llegar a La Aguada, zona de manglares con más de 40 especies de aves. También es un excelente lugar para practicar la pesca con mosca y snorkel. Todo el año se puede pescar sierra, jurel, atún, barracuda, mero, pargo y sábalo; y de abril a junio, se encuentra mucho dorado, marlín y pez vela.

En sus costas se ubica el Parque Nacional Arrecifes de Xcalak, que forma parte del Sistema Arrecifal Mesoamericano. Es un paraíso para los amantes del buceo por su incomparable biodiversidad. Quince kilómetros al sur, se encuentra Río Huach, otro bello rincón para disfrutar con una laguna, un río y un manglar con una rica vida silvestre.





BANCO CHINCHORRO

La Reserva de la Biosfera de Banco Chinchorro es un atolón coralino con unos 70 kilómetros de largo por unos 25 kilómetros en su parte más ancha, es el más grande del país y el segundo más grande del mundo. Se formó a lo largo del tiempo por acumulación de fragmentos de esqueletos de coral, conchas, caracoles y material calcáreo desprendido de estas criaturas.

Lo rodea una gran barrera de coral de 20 metros de espesor que permanece totalmente sumergida. Su configuración posibilita la formación de una amplia laguna arrecifal, de la cual emergen tres cayos cubiertos de mangle, palmera y arbustos: Cayo Norte, Cayo Centro y Cayo Lobos.

En las aguas de Banco Chinchorro existen aproximadamente 2,500 tipos de organismos visibles con infinita variedad de formas y colores; además, históricamente ha sido una trampa para la navegación, por lo que se ha convertido en un museo marítimo con 68 sitios con restos de embarcaciones que han encallado en los últimos 500 años, dentro de las que se destacan barcos españoles e ingleses de los siglos XVI y XVII. De tal forma que es posible admirar restos de buques mercantes, timones, anclas y cañones que se han integrado al paisaje formando arrecifes artificiales.

Al sumergirse, lo primero que se puede identificar son esponjas, abanicos y látigos de mar, y también aisladas colonias de corales pétreos y una enorme diversidad de peces arrecifales multicolores.

Las aguas de la laguna arrecifal, comunicada con mar abierto, tienen una profundidad de 3 a 5 metros. Hay palafitos de pescadores en el Cayo Central, el más grande y céntrico de los islotes, que se usan como campamentos temporales de turistas que llegan a fotografiar, filmar y nadar entre estos hermosos corales.

Te recordamos que es muy importante ser un turista responsable y no tocar los arrecifes ni los corales.



ARRECIFE MESOAMERICANO

Se extiende sobre aproximadamente 1,000 kilómetros a lo largo de la costa caribeña de México, Belice, Guatemala y

Honduras. Este gran arrecife coralino es el más grande del Océano Atlántico y el segundo mayor del mundo. Más que una simple barrera arrecifal, es todo un intrincado sistema coralino y un tesoro de biodiversidad con más de 500 variedades de peces, 350 especies de moluscos y 65 especies de corales pétreos.

Al explorar esta maravilla natural asegúrate de no dañarlos y de contratar los servicios de empresas certificadas.



¿QUÉ HACER EN GRAND COSTA MAYA?



PESCA

Las excursiones de pesca deportiva pueden arreglarse desde Mahahual y Xcalak. En los meses de verano (temporada alta) puede pescarse dorado, pez vela y marlín. En el resto del año es fácil encontrar guachinango, macarela, barracuda y atún. En Chinchorro, se pesca langosta a mano cosechada por los locales.

Una de las novedades es la pesca submarina, en donde el pescador se sumerge con equipo de snorkel y mediante el uso de un arpón le da caza a su presa. Mahahual es uno de los mejores lugares del mundo para practicar este emocionante deporte debido a sus aguas transparentes y su rica biodiversidad, donde se puede encontrar atún aleta amarilla, wahoo, mahi-mahi, pargo, pez gallo, marlín rayado y mero, entre otros. Es importante mencionar, que en México sólo se permite la pesca submarina con la técnica de buceo libre y es ilegal practicarla con el uso de equipo de buceo. Además, los peces capturados se comen o son donados.





KAYAK

TIP

En Bacalar te recomendamos realizar el Paddle Board tour en el amanecer o al atardecer para tener un paisaje único y gozar del Canal de los Piratas y el Cenote Negro.

El Río Hondo es uno de los mejores lugares con todos sus canales rodeados de manglares. También se pueden gozar las tranquilas aguas de la espectacular Laguna Bacalar.

Hay kayaks totalmente transparentes para surcar las aguas costeras, que hacen que la experiencia sea inolvidable, ya que las aguas cristalinas de Costa Maya permiten observar los peces multicolores que abundan en la región.

DEPORTES ACUÁTICOS

Hay varios lugares en donde se puede nadar como el Río Hondo, El Palmar y la Laguna de Bacalar. El windsurfing, canotaje, esquí, remo y veleo se pueden practicar en la Laguna de Bacalar. Las aguas tranquilas de Mahahual y la Laguna de Bacalar también son el escenario perfecto para la práctica de SUP (Stand Up Padel Boarding).





BUCEO

La profundidad, densidad de coral y bellas formaciones son algunas de las características del arrecife coralino que se ubica a sólo 350 metros de la costa y corre por más de 70 kilómetros a lo largo del Sur de Quintana Roo.

La visibilidad varía según las condiciones atmosféricas, pero es generalmente de entre 18 y 30 m (60 a 100 pies) y la mejor temporada es en verano cuando los vientos son ligeros. La temperatura promedio del agua en el invierno es de 24°C, en tanto que en el verano es de 29.5°C. En las cercanías de Mahahual hay más de 20 puntos inmersión a menos de treinta minutos de travesía. Dentro de estas se destacan:

Exposición: 9-15 m, gran variedad de vida marina, principiantes.

Los Escalones: 15-30 m, lugar visitado por rayas y tortugas, dificultad intermedia.

Faro Viejo: 10-23 m, con corrientes que van de suaves a moderadas, dificultad intermedia.

Capitanía: 14-60 m con una pared y una chimenea completamente vertical de dificultad intermedia.

Río Bermejo: ofrece dos sitios Laberinto y Cañada, ambos promedian 20m de profundidad, dificultad intermedia.

Jardines: 7-30 m, coloridos corales con túneles y arcos, dificultad intermedia.

Puerto Ángel: 12-26 m, perfecta mezcla de jardines de coral, áreas arenosas y fascinantes salientes, frecuentado para la caza del pez león, dificultad intermedia.

Punta Herradura: 22-65 m, gran visibilidad y una gran

cantidad de esponjas barril gigantes, principiantes.

Chinchorrito: arenales salpicados de montículos de arrecife, dificultad intermedia.

Dos Ojos: 15-17 m, hermosos pasadizos entre los arrecifes, principiantes.

Punta Tan: profundas grietas en donde se pueden ver tiburones gata y rayas, dificultad intermedia.

Desde Mahahual puede accederse al Parque Nacional Arrecifes de Xcalak, una reserva marina que ofrece un paisaje con cuevas y cavernas con estrechos pasadizos y largas chimeneas; aquí abundan corales de cuerno de alce, bancos de sábalos que llegan a medir hasta dos metros y algunos tiburones gata; sin embargo, no es raro encontrar algunos delfines y esporádicamente se dejan ver los manatís. Algunos de los mejores lugares son:

La Poza, un ancho canal de altas paredes con una colonia de enormes sábalos, dificultad intermedia.

La Chimenea, 20-27 m, con cuevas y grietas que recorren el arrecife, avanzados.

La Pozeta, 10-15 m, con fondos arenosos y grietas donde se ven langostas y morenas, principiantes.

Adicionalmente, Banco Chinchorro ofrece la aventura de explorar 68 naufragios, dentro de los que se destacan: Coral Negro con abundante vida marina; Ginger Soul, un carguero del siglo XIX; Calderas, un mercante del siglo XIX; 40 Cañones, un navío del siglo XVII con grandes cañones de bronce; El Acuario, arrecife bajo con arena, se pueden ver manatís y tiburones gata; y Santa Teresita, hermosa pared de coral.

SNORKEL

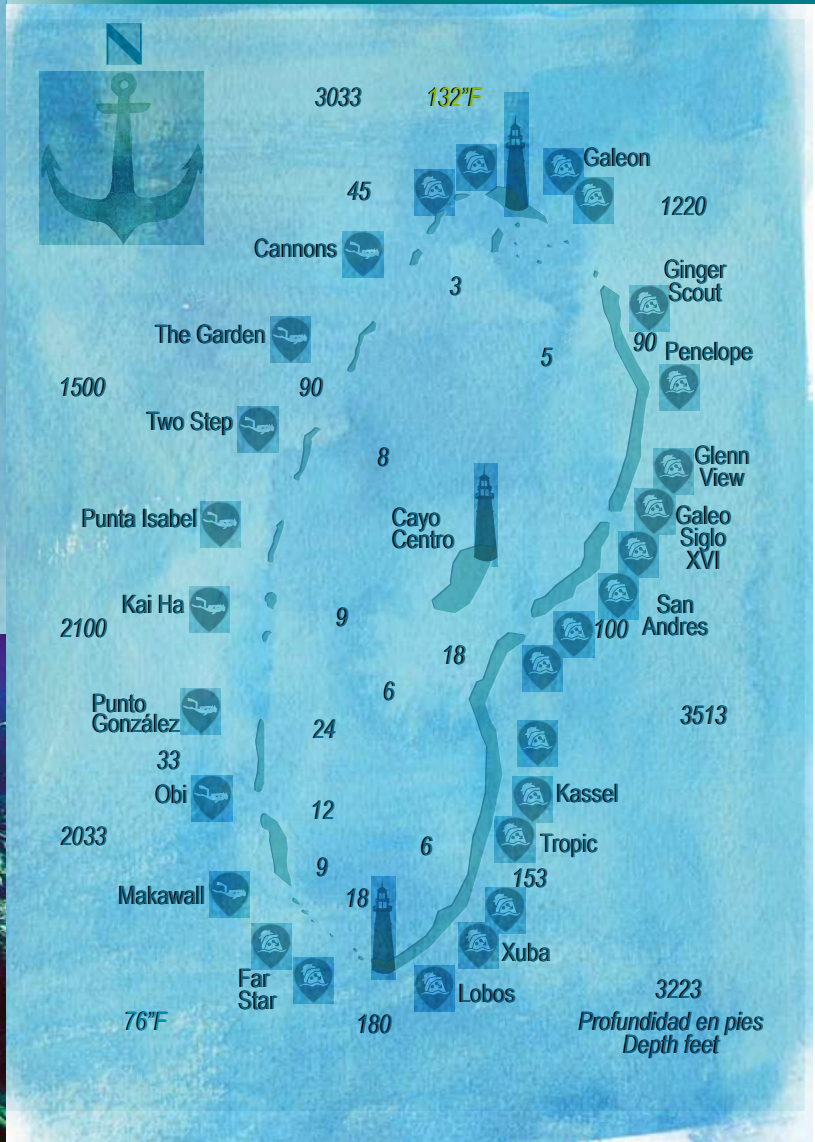
Puedes practicar snorkel en las inmediaciones de Mahahual con arrecifes a poca profundidad, en el Parque Natural Arrecifes de Xcalak y en los alrededores de Chinchorro.



ARRECIFES EN LA COSTA MAYA



BANCO CHINCHORRO





OBSERVACIÓN DE AVES

Hay casi el mismo número de especies de aves en la región que las que se pueden encontrar en toda Europa, actualmente hay más de 250 registradas en Quintana Roo.

Las lagunas a lo largo de Grand Costa Maya, y alrededor de las zonas arqueológicas, son algunos de los lugares para la observación de aves; sin embargo, uno de los mejores es Sacxán, ubicado a 6 km de Huay Pix, ya que cuenta con un increíble mirador que consiste en una torrecita de madera localizado en una loma, desde donde se puede observar parte del territorio de Belice, el río Hondo, y una serie de humedales. Entre las aves que puedes ver se encuentran: halcón caracolero, espátula rosada, chipe amarillo, vireo ojos blancos y cigüeñas, entre otras.

TORTUGAS

Durante las noches de abril a septiembre se pueden observar desovar tortugas en Mahahual.

CUATRIMOTOS

Puedes explorar Costa Maya, a lo largo de los caminos costeros, conocer los pequeños poblados y los lugares más pintorescos en donde se pueden observar aves, iguanas y otros pequeños mamíferos.

AVENTURA




A solo 15 minutos de Bacalar puedes disfrutar de una maravillosa tirolesa en Kan K'in. Recorre 1,452 m, en cinco tramos, con espectaculares vistas de la selva y de la Laguna de los Siete Colores.

El poblado de La Unión ubicado a 114 km de Chetumal, ofrece la maravillosa aventura de practicar rappel en la pared rocosa de 65 m de altura del Cenote del Cocodrilo Dorado. Esta área es también un lugar ideal para practicar senderismo – tanto diurno como nocturno -, ciclismo de montaña y acampar.






Consejo de Promoción Turística de Quintana Roo




Grand Costa Maya

 grandcostamayafideicomiso
 grandcosta_maya
 grand.costamaya




Chetumal

 Chetumal oficial
 visitchetumal
 visitchetumal

Bacalar

 visitbacalaroficial
 visitbacalar
 visitbacalar

Mahahual

 visitmahahualoficial
 visitmahahual
 visit mahahual

Oficina Cancún

Av. Tulum No. 286 2º Piso, Plaza Mayaland
Cancún, Q. Roo 77500

Oficina Grand Costa Maya

Calle 22 de Enero S/N Colonia Centro C.P.
77000. Chetumal, Quintana Roo.
Tel: +52 (983) 83 2 66 47.

Oficina Playa del Carmen:

Plaza Paseo Coba 1er piso. Mza.29 Lte 3.
Int. 309-312, Fracc. Playacar Fase II.
Playa del Carmen, Q. Roo. México CP. 77710
Tel: +52 (984) 206 3150

