











# MICHOACÁN

GUÍA TURÍSTICA





# Índice

-  Instructivo
-  1 Michoacán
-  2 Morelia
-  3 4 5 Qué ver en Morelia
-  6 Mapa de Morelia
-  7 Mapa del Centro Histórico de Morelia
-  8 Alrededores de Morelia
-  9 Mapa de Alrededores de Morelia
-  10 Pátzcuaro
-  11 Qué ver en Pátzcuaro
-  12 Mapa de Pátzcuaro

-  13 14 15 Alrededores de Pátzcuaro
-  16 Mapa Alrededores de Pátzcuaro
-  17 Uruapan
-  18 Alrededores de Uruapan
-  19 Zamora
-  20 Costa Michoacana
-  21 22 23 Playas
-  24 Mapa de la Costa Michoacana
-  25 26 Santuario de la Mariposa Monarca
-  27 28 Pueblos con Encanto
-  29 Gastronomía Michoacana
-  30 Mapa de Michoacán



# INSTRUCTIVO DE USO

Accede directamente desde el Índice a cualquier tema de la Guía



Accede al Índice o a los mapas correspondientes

Accede a varios sitios de interés activando los logotipos y los anuncios, así como todos los textos interactivos



Haz tu reservación sólo con un click

Accede desde los mapas a los sitios de los prestadores de servicios



Si quieres más información visita.

Síguenos en las redes sociales y entérate de las noticias, promociones, ofertas y novedades en el medio turístico. Disfruta leyendo nuestros reportajes, entrevistas, datos curiosos y particularidades de todos los atractivos que ofrece México.

No dejes de seguirnos





**michoacán**  
EL ALMA DE MÉXICO

Michoacán es un estado único, rico en bellezas naturales y legados culturales. En la actualidad, posee cinco títulos de Patrimonios de la Humanidad otorgados por la UNESCO y cinco Pueblos Mágicos. Dos de sus joyas más preciadas han merecido ser declaradas Patrimonio Cultural de la Humanidad: el Centro Histórico de Morelia, gracias a sus más de mil edificios, conservados desde la época colonial y la reconocida Noche de Muertos, una tradición indígena cuyas raíces se remontan a épocas prehispánicas.

La variada cocina tradicional de Michoacán y el canto popular purépecha de la Pirekua son considerados Patrimonio Cultural Inmaterial. Y la Reserva de la Mariposa Monarca ha sido nombrada Patrimonio Natural gracias a su rica variedad de flora y fauna.

Por todo lo anterior Michoacán resulta un lugar irresistible que tiene algo especial que ofrecer para todos los gustos y ocasiones.

*Ven a descubrir Michoacán, el  
Alma de México.*





Catedral

# Morelia

Capital del Estado de Michoacán con monumentales edificios que rememoran la época del virreinato. Es de destacar su Centro Histórico, reconocido como Patrimonio Cultural de la Humanidad por la UNESCO.


La ciudad conserva una invaluable atmósfera de provincia llena de tradiciones y leyendas, aunque a la vez se ha convertido en una moderna ciudad cosmopolita, incluyendo un Centro de Convenciones y el Expocentro, sitios ideales para congresos y convenciones.

Las tradiciones y legado artístico de sus ancestros se ve reflejado en la inmensa variedad de coloridas artesanías que se pueden encontrar en diversos establecimientos de la ciudad. Asimismo, merece especial mención su gastronomía, una acertada mezcla de ingredientes y costumbres purépechas

y europeas. Son notables la tradicional sopa Tarasca, las corundas y los huchepos, el pollo placero, enchiladas placeras, capirotada. En cuanto a postres también la selección es variada, se puede escoger entre chongos zamoranos, ates morelianos, laminillas, cocadas, jaleas y unos buñuelos o una nieve de pasta, todo acompañado por un delicioso chocolate de metate.

La ciudad tiene un clima templado con una temperatura media anual de 23°C.

Además, la ciudad es sede de importantes festivales de Música y Cine que dan un motivo mas para visitarla repetidas veces.



# Qué ver en Morelia

MAPA

INDICE



Acueducto

Acueducto - De estilo barroco, consta de 253 arcos. Fue construido en 1785 para proveer de agua potable a la ciudad.

Antigua Alhóndiga - Inmueble de estilo barroco construido en 1774 que actualmente alberga los Juzgados Civiles de la Capital.

Colegio Primitivo y Nacional de San Nicolás de Hidalgo - Fundado en el siglo XVI, es un edificio de estilo neoclásico, cuyo patio principal tiene arcadas de dos niveles, con pinturas murales en el segundo de ellos.



Palacio de Justicia

Palacio Clavijero - Majestuosa edificación de estilo barroco, con un precioso claustro de dos niveles y al centro un fuerte poligonal elaborado en cantera.

Palacio de Gobierno - Construcción de estilo barroco iniciada en 1760. A partir de 1867 es sede del Poder Ejecutivo del Estado. Posee tres murales del artista michoacano Alfredo Zalce, donde plasma episodios de la historia de México.

Palacio Federal - Edificio ecléctico afrancesado construido en el siglo XVIII. Desde 1935 es recinto de oficinas del Gobierno Federal.



Palacio de Gobierno

Palacio Municipal - Edificio barroco del siglo XVIII. Albergó la factoría o estanco del tabaco y desde 1859 es el Palacio Municipal. Cuenta con la arcada más bella de la ciudad.

Palacio de Justicia - Bello edificio de fachada afrancesada. En su segunda planta posee curiosos elementos decorativos de influencia prehispánica.

Fuente de las Tarascas - Representa a tres mujeres indígenas que sostienen una batea llena de frutos de la región. Es uno de los símbolos de la ciudad.



Catedral


Catedral - Majestuoso edificio de cantera rosa. Su construcción se inició en 1660 y es el edificio más prominente de Morelia con un claro estilo barroco. Se destacan sus dos torres de 60 m. El coro tiene un gran órgano churrigueresco. A lo largo de las naves laterales se encuentran capillas con retablos neoclásicos. En la sacristía hay dos pinturas de Cabrera. Otros de sus tesoros son: el Manifestador de estilo barroco, la Pila Bautismal de estilo neoclásico, ambos elaborados en plata durante el siglo XVIII, y el Órgano Monumental de principios del siglo XX, que consta de 4,600 flautas o voces. Anexo se encuentra el Palacio Episcopal.



Santuario de Guadalupe

Portales - Localizados en el centro de la ciudad frente a la Catedral y de otras construcciones de los siglos XVII, XVIII y XIX. Es un lugar de reunión de locales y visitantes y una excelente opción para un buen café.

Santuario de Guadalupe y Exconvento de San Diego - Construcción de principios del siglo XVIII. El interior del Templo tiene un hermoso decorado que cubre bóvedas, muros y cúpula. el siglo XVIII, y el Órgano Monumental de principios del siglo XX, que consta de 4,600 flautas o voces. Anexo se encuentra el Palacio Episcopal.



Templo de las Monjas

Iglesia y Convento de San Francisco (Casa de Las Artesanías) - De estilo plateresco, su construcción fue iniciada por los franciscanos en 1531. Sede del primer convento establecido en Valladolid. Desde 1973 funciona como Casa de las Artesanías, alberga un museo y una galería de exposiciones en las cuales se exhiben colecciones de todas las ramas artesanales del estado. Horario: lunes a domingo de 8:00 a 20:00 hrs.

Templo de las Monjas - Edificio barroco construido entre 1729 y 1737, dedicado a Santa Catalina. Perteneció a la orden de las Catarinas que se trasladaron de las Rosas a este edificio en 1738, suceso plasmado en un monumental lienzo ubicado en el Museo Regional Michoacano.



Conservatorio de Música

Templo de los San Agustín - Edificio que data del siglo XVI. Su fachada es de estilo plateresco tardío y su claustro de influencia gótica.

Templo y Conservatorio de Música de Las Rosas - De estilo barroco los edificios datan del siglo XVIII. A fines de la década de los cuarenta se instaló la Escuela de Música y es sede del internacionalmente famoso Coro de los Niños Cantores de Morelia.



Templo y Ex Convento del Carmen

Templo y Ex-Convento del Carmen - Monumental edificación de estilo barroco. Su construcción se inició en 1593 y prosiguió hasta el siglo XIX. Actualmente Casa de la Cultura del Estado. En la década de los 70's se acondicionó como Casa de la Cultura de Morelia. Además se instaló el Museo de la Máscara. Horario: lunes a viernes de 10:00 a 14:00 hrs. y de 16:00 a 20:00 hrs. Sábados y domingos de 11:00 a 14:00 hrs. y de 15:00 a 18:00 hrs.



Museo del Estado

Museo Casa de Morelos - Casa de estilo barroco, construida en 1758, donde vivió el héroe de la Independencia, José María Morelos y Pavón. Conserva objetos y muebles que le pertenecieron, así como dos carruajes. Horario: martes a domingo de 9:00 a 19:00 hrs.

Museo del Estado - Casona del siglo XVIII restaurada para instalar el museo que consta de tres secciones: arqueología, historia y etnología. En él se ubica una antigua farmacia que data de 1868 con su mobiliario y enseres. Horario: lunes a viernes de 9:00 a 14:00 y de 16:00 a 20:00 hrs. Sábados, domingos y días festivos de 10:00 a 18:00 hrs.



Museo de Arte Colonial

Museo de Arte Colonial - Se ubica en una casa del siglo XVIII. Aquí se estableció la primera imprenta de la ciudad en 1821. El museo exhibe diversos objetos de la época virreinal. Sobresale una valiosa colección de Cristos realizados en diferentes materiales y en diferentes épocas, destacándose los elaborados en pasta de caña de maíz. Horario: Lunes a viernes de 9:00 a 20:00 hrs. Sábados y domingos de 10:00 a 19:00 hrs.



Museo de Arte Contemporáneo


Museo de Arte Contemporáneo "Alfredo Zalce" - Edificación del siglo XIX con una notable influencia francesa. Cuenta con 13 salas de exhibición donde se exhiben obras de maestros tan destacados como: J. Clemente Orozco, Manuel Pérez Coronado y Alfredo Zalce. Horario: lunes a viernes 10:00 a 19:45 hrs. y fines de semana y días festivos 10:00 a 18:00 hrs. Museo de Historia Natural "Dr. Manuel Martínez Solórzano" - El museo busca difundir información sobre la flora y fauna de la región, así como crear una concientización ambientalista. Horario: Diario de 10:00 a 18:00 hrs.



Museo Regional Michoacano

Museo Regional Michoacano - Edificio de estilo barroco. Tiene una sala dedicada a la ecología michoacana y cinco a la historia del estado desde la época prehispánica hasta el cardenismo. Se exhiben varias piezas de los purépechas y pinturas del siglo XVIII. Los muros de la escalera ofrecen un gran mural del maestro Alfredo Zalce. Horario: martes a domingo de 9:00 a 17:00 hrs.

Centro Cultural Universitario - Edificio contemporáneo que cuenta con cuatro salas donde se exponen libros, pinturas y documentos. Horario: lunes a viernes de 9:00 a 14:00 hrs. y de 16:00 a 20:00 hrs.



Parque Zoológico



Centro de Convenciones



Planetario

Museo del Dulce – Con un mobiliario y decoración de principios del siglo XX se ofrecen demostraciones de cómo se elaboran los dulces típicos y degustación. Horario: Diario de 10:00 a 14:30 hrs y de 16:30 a 20:00 hrs.

Parque Zoológico Benito Juárez - El más importante del país en cuanto a variedad de especies (440) y número de animales (3,800). Cuenta con la colección más grande de aves en Latinoamérica. Tiene lago artificial, auditorio al aire libre, juegos infantiles, trencito escénico y restaurantes. Horario: lunes a jueves de 10:30 a 20:00 hrs. Viernes y sábados 10:00 a 21:00 hrs. Domingos 10:00 a 20:00 hrs.

Centro de Convenciones y Exposiciones de Morelia - Considerado como uno de los mejores del país. Cuenta con 9 salones para eventos con capacidades que van desde 10 hasta 1,600 personas, un moderno teatro, planetario, biblioteca, hotel, estacionamientos y áreas verdes. Orquidario - Consta de tres módulos. Uno presenta una exposición de orquídeas en floración. Otro de orquídeas híbridas con alrededor de 650 ejemplares. Y el módulo de orquídeas silvestres que exhiben más de 2300 ejemplares.

Planetario “Felipe Rivera” - La construcción posee una cúpula hemisférica al interior de 20 mts. de diámetro que funciona como pantalla para 164 proyectores que permiten reproducir los movimientos siderales. Horario: Lunes a viernes 8:00 a 17:00 hrs. Fines de semana y días festivos de 10:30 a 14:00 y de 15:00 a 17:00 hrs. El planetario ofrece proyección de documentales, películas y conferencias. Horario: viernes a sábado a las 19:00 hrs. y los domingos a las 18:30 hrs.

**Reserva tu viaje a Morelia**



UNA NUEVA FORMA DE VIVIR TUS VACACIONES



SITIOS CON INFORMACIÓN DE ATRACTIVOS,  
ACTIVIDADES, RUTAS...

GUÍAS TURÍSTICAS INTERACTIVAS

REDES SOCIALES CON EVENTOS

Y PROMOCIONES

LAS MEJORES OFERTAS



arduinna.com.mx

/PDestinosMexico

/Destinos\_Mexico

programadestinosmexico.com

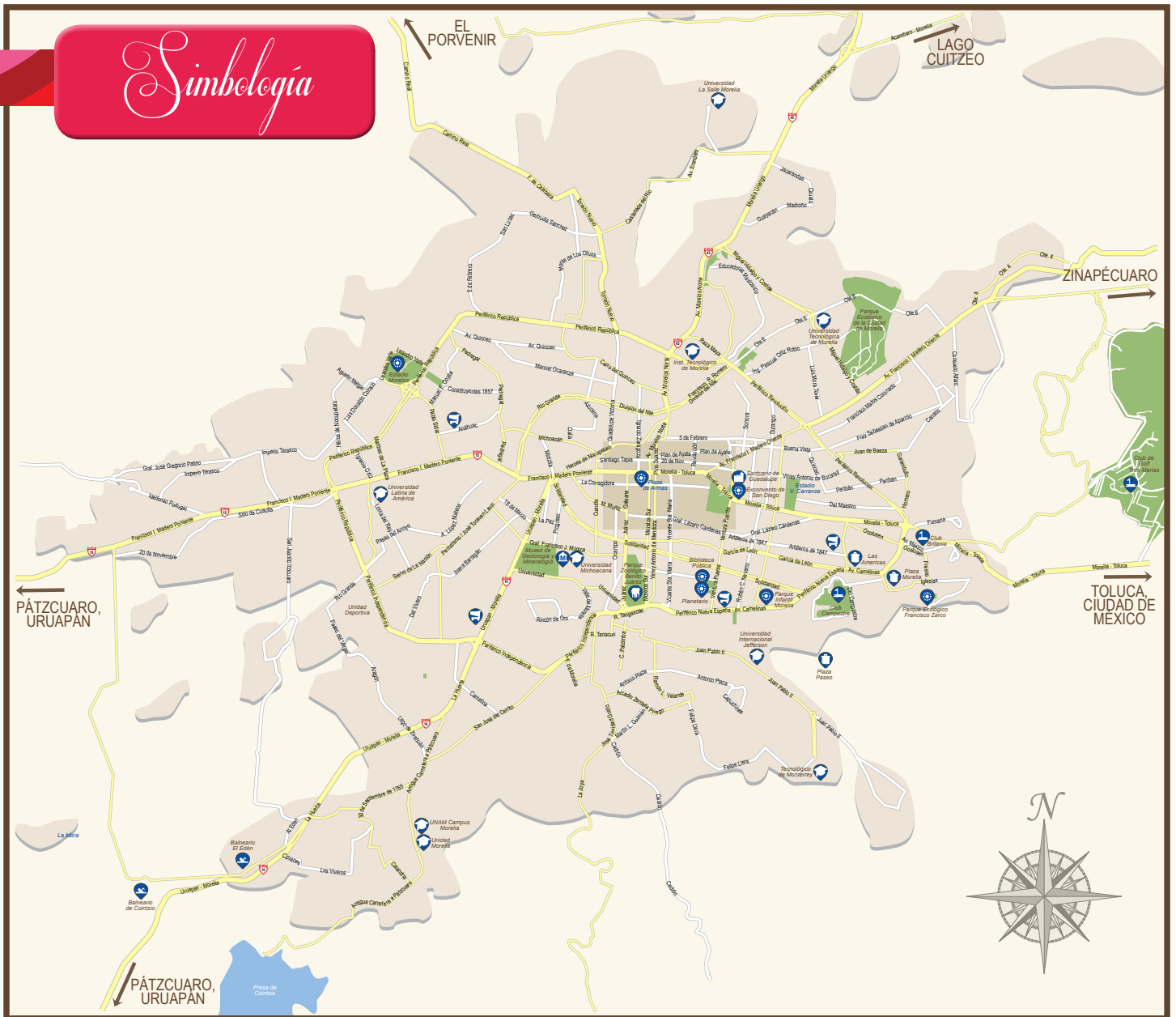
arduinnaconsultoraturistica.blogspot.mx




# Mapa de Morelia



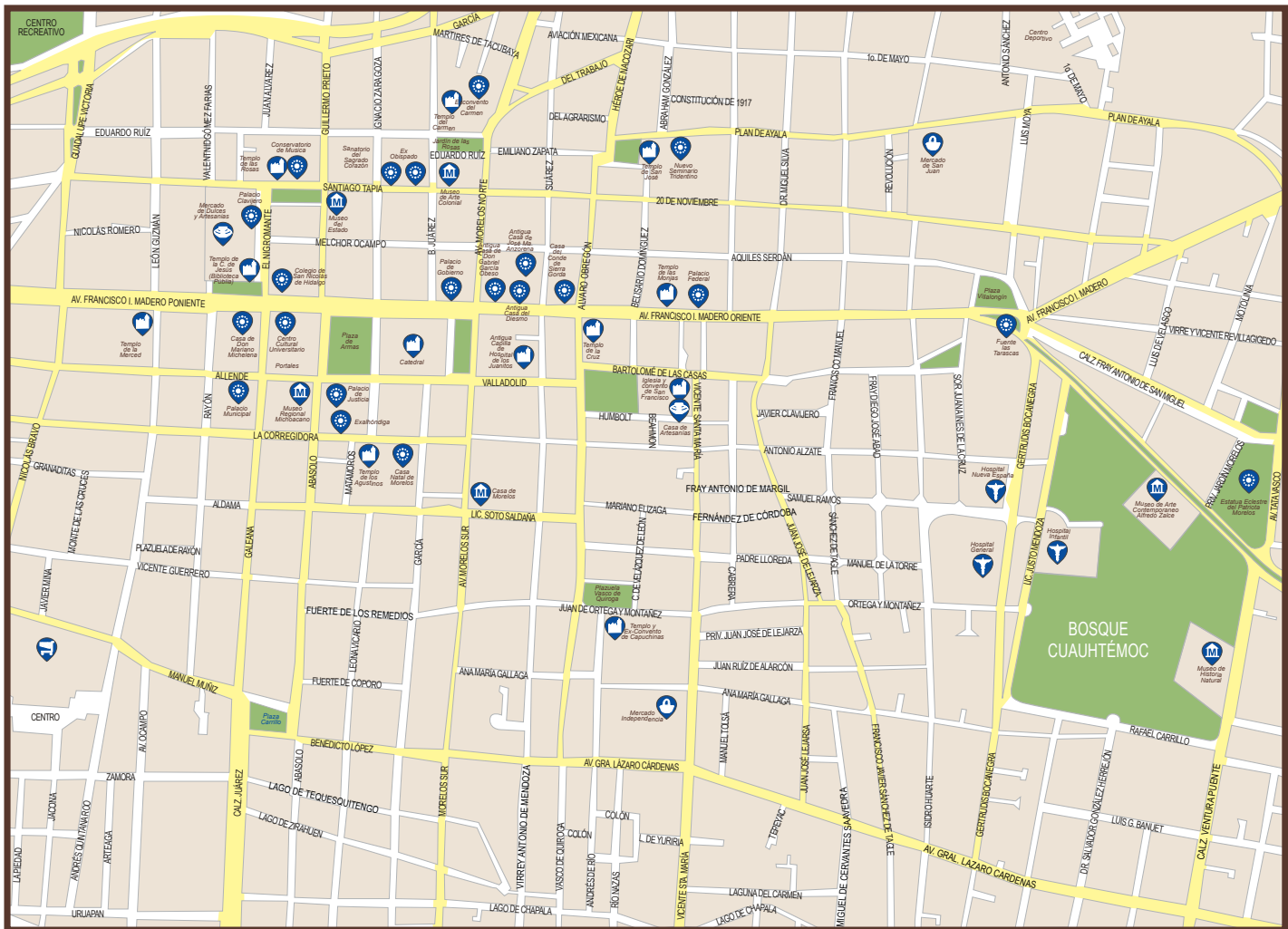
## Simbología



# Mapa del Centro Histórico de Morelia



## Simbología





Tiripetio

Tiripetio - Se destaca por Exconvento Agustino construido en el siglo XVI que fue la primera Casa de Estudios Mayores de la orden Agustina en Latinoamérica; su Templo del siglo XVI y los Manantiales del Bañito.

Parque Nacional Morelos - Lugar boscoso y de riachuelos ideal para acampar y pasear a caballo.

Tarímbaro – Destacan el Exconvento Franciscano del siglo XVI, el Santuario de la Virgen de la Escalera y el antiguo casco de Hacienda.

Charo – Se localiza a sólo 11 Km de Morelia. Cuenta con un Convento Agustino de estilo plateresco que data de 1578 con murales de temas religiosos. Aquí se dio el encuentro entre Miguel Hidalgo y Morelos el 19 de octubre de 1810.

Copándaro de Galeana – Cuenta con un Templo y Exconvento Agustino que data de 1570, destacan el claustro y sus murales.

Villa Morelos – Pueblo ubicado a 70 Km. De Morelia. Destaca en la cabecera municipal el Exconvento Agustino del siglo XVI.

Teremendo de los Reyes - Sus atractivos son el cráter volcánico “La Alberca” con paisaje de cactus y órganos, el templo de Los Santos Reyes del siglo XVI, su Plaza Cívica y las ruinas arqueológicas de la barranca de Los Lobos.

Tres Cerritos - Este lugar, junto con Queréndaro, Huandacareo. Araró y Zinapécuaro, entre otros, forman parte del grupo de pueblos precolombinos asentados en torno a la laguna. En los objetos arqueológicos obtenidos de estos lugares se refleja la interrelación que debió existir entre ellos y los Teotihuacanos. Las etapas de ocupación más características y antiguas pertenecen al clásico tardío (siglos VI a IX). Destacan el llamado Montículo 1, hacia el noreste del sitio y la plaza central con un adoratorio en medio. Horario: Lunes a domingo de 10:00 a 17:00 hrs.

Huandacareo – Se ubica en torno a la cuenca de Cuitzeo. El lugar llegó a estar sojuzgado a la hegemonía tarasca,

desde por lo menos 300 años antes del arribo de los españoles. A partir del siglo XII d.C., el lugar alcanza su mayor esplendor y se levanta la mayor parte de las construcciones visibles, aunque existen subestructuras que corresponden a épocas anteriores. Son notorias las estructuras conocidas como la plaza hundida, el Montículo 1 y 2 y el “patio de la tumba”. Horario: Lunes a domingo de 10:00 a 18:00 hrs.

También es famoso por sus balnearios de aguas termales y sus carnitas.

Capula - Población famosa por la artesanía en barro con delicada ornamentación. Sus principales atractivos son el Templo parroquial de Santiago Apóstol del siglo XVI, así como la Casa-Taller y Galería del pintor y escultor Maestro Juan Torres.

Zinapécuaro – Ciudad digna de ser visitada por un Exconvento franciscano del siglo XVI y por sus múltiples manantiales de aguas termales que se utilizan en un balneario que ofrece servicios de hotel y parque acuático.

Jesús del Monte – Hay un templo agustino del siglo XVI. Rodeada de bosques, arroyos, ríos y cascadas ideales para el campismo, senderismo y ciclismo de montaña.

## Cuitzeo

A 34 kilómetros de Morelia se extiende el Lago de Cuitzeo, famoso por el exquisito charal que los lugareños preparan de múltiples maneras. Aquí se encuentra el ex convento Agustino de Santa María Magdalena, el más bello del estado con una magnífica arquitectura plateresca del siglo XVI.



# Mapa Alrededores de Morelia



## Distancias de Morelia a:

	Km.		Km.
Álvaro Obregón	24	Indaparapeo	26
Chucándiro	51	Puruándiro	102
Copándaro	32	Queréndaro	29
Cuitzeo	34	Tarímabro	11
Charo	11	Tzitzio	43
Huandacareo	50	Zinapécuaro	58





Ex Convento de San Agustín

# Pátzcuaro

Se encuentra en las faldas de las montañas cerca del lago del mismo nombre. Pátzcuaro es una verdadera joya de la arquitectura colonial, sus plazas, jardines, templos, edificios de teja y calles empedradas se conjugan para dar esa atmósfera tan especial en donde se revive su ancestral historia, esto y más la convierten en unos de los principales centros turísticos de la República Mexicana y en la primer ciudad de Michoacán que recibiera el título de “Pueblo Mágico en 2002”. Es un lugar lleno de tradiciones y festividades, dentro de las que se destacan las Pastorelas que recorren las poblaciones el 6 de enero. El 8 de noviembre, salen las mojigangas anunciando la Fiesta Mayor de la región lacustre e inicio de la feria regional. El 29 de diciembre, se realiza la

exhibición y desfile de canoas de mariposas en la Isla de Janitzio. Sin embargo, merece una mención especial la fiesta de la noche de muertos del 1 y 2 de noviembre. Durante ésta noche se vela en el panteón con ofrendas florales y alimentos en la isla de Janitzio, Jarácuaro, las localidades de Huecorio, Tzurumútaró y otras.

El clima en Pátzcuaro es templado, con lluvias en verano.



# Qué ver en Pátzcuaro

MAPA

INDICE



Casa de los 11 Patios



Templo de San Agustín



Basílica de Nuestra Sra. de la Salud

Casa de los 11 Patios (Ex-Convento de las Monjas Dominicanas de Santa Catarina) - Edificación de 1742 donde a mediados del siglo XVIII se establecieron las Monjas Dominicanas. El conjunto de edificios coloniales dio origen a su nombre y actualmente se exhiben y venden gran variedad de artesanías regionales.

Plaza Vasco de Quiroga - Se encuentra rodeada de ancestrales árboles y edificios que fueron palacios de los nobles del lugar, es considerada una de las más grandes y bellas de América. En ella se funden diferentes expresiones culturales que la hacen única.

Palacio de Huitzimengari - Residencia localizada en la plaza principal que perteneció al príncipe Antonio de "Huitzimengari", hijo del último gobernante purépecha y ahijado del primer Virrey de la Nueva España, Don Antonio de Mendoza. Cuenta con una sobria fachada que contrasta con su patio interior lleno de flores y rodeado de arcos, donde los artesanos indígenas exhiben sus productos.

Plaza Gertudris Bocanegra - Antigua Plaza de San Agustín, en su parte norte se ubica el templo de San Agustín, hoy Biblioteca Pública, y hacia el poniente hay un mercado donde se expenden artesanías y exquisita comida regional.

Basílica de Nuestra Señora de la Salud - Es el templo más importante de Pátzcuaro. Fue construida por mandato del primer Obispo de Michoacán, Don Vasco de Quiroga, sobre un centro ceremonial prehispánico.

El Hospitalito - Es uno de los templos más antiguos de Pátzcuaro fundado por los franciscanos. La portada es renacentista del siglo XVI realizada por los indígenas y tiene altares del siglo XIX. En el altar mayor se admira un excelente frontal de maderas tallada y dorada.



El Sagrario



Centro Cultural



Museo Regional

Templo y Colegio de la Compañía de Jesús - Construcción del Siglo XVI que funcionó como catedral hasta 1566.

Capilla del Humilladero - También conocido como la Capilla del Cristo, es la capilla más antigua de Pátzcuaro. Es de destacar la cruz monolítica de cantera policromada que Don Vasco de Quiroga dispuso que se esculpiera en 1553. Se ubica a un costado del antiguo "Camino Real" o principal a México Tenochtitlán.

Iglesia El Sagrario y Hospital de Santa María - Su capilla lateral dedicada a la Virgen de los Dolores alberga el último retablo barroco de la ciudad.

Exconvento de San Agustín - Edificio construido en 1576, conserva el templo que actualmente es utilizado como Biblioteca Pública donde se exhibe el famoso mural de Juan O'Gorman.

Centro Cultural Excolegio Jesuita - Conjunto arquitectónico construido por la Compañía de Jesús. Posee un hermoso patio y espacios amplios que proporcionan una sensación de tranquilidad. Todavía se conservan pinturas decorativas de los siglos XVIII y XIX.

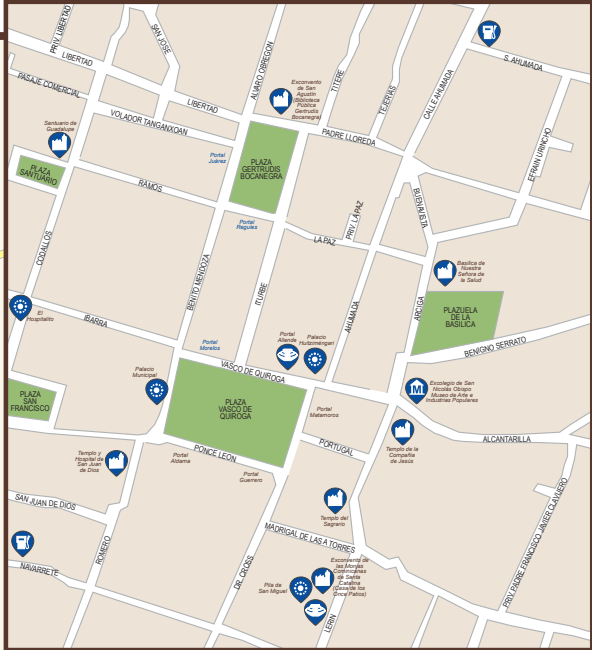
Santuario de Guadalupe - Templo de características neoclásicas construido a principios del siglo XIX. Se conservan cuatro esculturas de las siete que poseía, las cuales representan las virtudes.

El Calvario - Capilla construida por Fray Marcos Ramírez del Prado en 1666. Se levantó sobre una yácata que contenía los restos del Irecha rey Tariácuri.

Museo Regional de Artes e Industrias Populares - Ubicado en lo que fuera el Colegio de San Nicolás Obispo fundado por don Vasco de Quiroga en 1540, es el primer museo en su género en México. Sus diez salas exhiben artesanías de todo el estado. Cuenta con una de las mejores colecciones de artesanías de lacas, maque y peribanas de las cuatro regiones purépechas. Horario: Martes a sábado de 9:00 a 19:00 horas y los domingos de 9:00 a 15:00 horas.

Reserva tu viaje a Pátzcuaro

# Mapa de Pátzcuaro





Santa Clara del Cobre

Santa Clara Del Cobre - Sus artesanos son conocidos mundialmente por la destreza para elaborar bellos objetos de cobre martillado. Se puede visitar el Museo del Cobre y los talleres en donde se trabaja el cobre y adquirir una pieza única. Destaca el templo principal dedicado a la virgen de Santa Clara y el bello kiosco de la plaza principal con su techo de cobre. Cada año en el mes de Agosto, se lleva a cabo la Feria Nacional

de Cobre.

Erongarícuaro – Pueblo en la ribera occidental del Lago de Pátzcuaro de orígenes prehispánicos anteriores a la llegada de los purépechas a la región. Aquí se ubica un ex-convento franciscano del siglo XVI y se fabrican mantas y muebles de exportación. Este pintoresco pueblo ha sido el hogar de varios artistas como André Bretón.

les y vestigios de otras construcciones y enterramientos señoriales de la etapa prehispánica. Horario: Lunes a domingo de 9:00 a 17:00 hrs.

En éste poblado también es interesante visitar el templo parroquial y Exconvento de San Francisco, construcciones de finales del siglo XVI. En la capilla abierta año con año se efectúa el 2 de noviembre la obra de teatro de Don Juan Tenorio

Quiroga - Pueblo de fundación prehispánica famoso por sus creaciones en madera y objetos de piel. Abundan tiendas de la típica artesanía michoacana. En esta población se encuentra un convento franciscano construido en 1859.

Carácuaro – Alegre pueblo de Tierra Caliente. Es famoso el Cristo Negro de Carácuaro, que data del siglo XVI.

Se puede visitar la casa donde vivió el héroe de la independencia, José Ma. Morelos, y el basamento antiguo de la cruz atrial en el curato de Carácuaro.



Quiroga



## Tzintzuntzan

Hoy en día cuenta con la zona arqueológica más importante del estado, conformada por cinco yácatas o basamentos piramidales de planta mixta en piedra laja, sobre los que se encontraban templos o adoratorios hechos en materiales perecederos, zonas habitacionales y vestigios de otras construcciones y enterramientos señoriales de la etapa prehispánica. Horario: Lunes a domingo de 9:00 a 17:00 hrs. En éste poblado también es interesante visitar el templo parroquial y Exconvento de San Francisco, construcciones de finales del siglo XVI. En la capilla abierta año con año se efectúa el 2 de noviembre la obra de teatro de Don Juan Tenorio.





## Zirahuén

Pequeña comunidad con casas de madera conocidas como Trojes y calles adoquinadas, frente a un bello lago de color azul profundo conocido como el “Espejo de los dioses”. El lago está enmarcado por densos bosques de pinos y encinos. Es el lugar ideal para un retiro espiritual y disfrutar de un paradisiaco entorno natural. En sus riveras se encuentran servicios para el turista como confortables cabañas, restaurantes que sirven truchas y pescado blanco, paseos en lancha, paseos a caballo, sitios de deportes extremos y lugares para acampar.

Ario de Rosales – Ciudad pintoresca de agradable clima y excelente gastronomía. Se puede visitar el Museo de sitio del Primer Supremo Tribunal establecido en 1815 por José María Morelos y el Templo de Santiago Apóstol. Cuna de Marco Antonio Solís “El Bukí” famoso cantautor michoacano de fama mundial.

Tacámbaro - Ciudad circundada de bosques, con clima templado. Uno de los sitios más interesantes es el santuario de la Virgen Fátima. Su gastronomía está calificada como una de las mejores de Michoacán. Cerca se puede visitar la Laguna de la Magdalena, la reserva natural de Cerro Hueco y dos cascadas de más de 80 metros de altura, donde se puede practicar pesca, senderismo, ciclismo de montaña y paseos a caballo.

Ihuatzio - Poblado fundado por los purépechas en una meseta artificialmente nivelada en la ribera oriente del lago de Pátzcuaro. Aquí se han dado hallazgos arqueológicos relevantes como esculturas que representan a Chac-Mool (elemento característico de la cultura tolteca). Sus rasgos característicos son las murallas-calzadas que constituyen un sistema de comunicación entre los principales grupos de construcciones. Esta zona era utilizada como observatorio astronómico y centro ceremonial hasta la llegada de los conquistadores. Destacan sus pirámides dedicadas a “Curicaveri” y “Xaratanga”. Horario: Lunes a domingo de 9:00 a 17:00 hrs.

Arócutin – Pintoresco pueblo, en donde se puede visitar su iglesia y cementerio.

Zacapu - Es considerado como el primer asiento de la raza Purépecha. Se destacan: la Parroquia de Santa Ana que data del siglo XVI, el Santuario de la Virgen de Guadalupe, la Capilla de San Juan Bautista, el Convento Franciscano del siglo XVI y

los balnearios. También se pueden visitar dos sitios arqueológicos “Las Iglesias” y “La Crucecita” con restos de pirámides, y la bella Laguna de Zacapu.

Tupátaro – Con un atractivo templo del siglo XVI, decorado con un bellissimo artesanado. En la ornamentación predomina el color dorado que se mezcla con las imágenes de la vida y pasión de Cristo. También se puede visitar su museo.

Cuanajo - Abundan los talleres de muebles de madera y bordados en vistosos colores, los cuales se pueden visitar. Cuenta con una bella iglesia que data del siglo XV.



Tacámbaro



Isla de Janitzio

Isla De La Pacanda - Esta isla se encuentra en el centro del lago. Cuenta con una laguna interior de singular belleza donde abundan la carpa y el pato.

Isla de Janitzio - En su cima se erigió un monumento de 40 metros de altura en memoria del Don José María Morelos y Pavón. En el interior el pintor Ramón Alva de la Canal estampó la vida del héroe. La comunidad que la habita ha conservado sus costumbres, como la Noche de Muertos, ceremonia en que los pescadores salen con sus redes de mariposa y lanchas iluminadas con veladoras encendidas.


Isla De Tecuena - Es la isla más pequeña en el lago de Pátzcuaro. Sugestivo lugar que invita al descanso y reflexión.

Isla De Yunuén - Sus atractivos son su vegetación y sus construcciones típicas. Esta isla tiene un pintoresco embarcadero, cabañas para hospedaje y otros servicios para disfrutar una estancia tranquila y placentera.

Islas Los Urandenes - Son tres islas rodeadas por canales de gran belleza. Aquí se encuentran las principales reservas del pez blanco. Sus habitantes son diestros en la pesca con redes de mariposa.

Jarácuaro - Es la isla más extensa del lago de Pátzcuaro. La población es indígena, y tiene una hermosa vista panorámica desde el templo del siglo XVI.

Tócuaro - Pueblo que ha logrado fama mundial por sus máscaras talladas en madera, que se utilizan en las danzas que unen las tradiciones presentes y pasadas de Michoacán como la de Los Viejitos o la de Los Guerreros.



# Mapa Alrededores de Pátzcuaro



*Distancias de Pátzcuaro a:*

	Km.		Km.
Ario de Rosales	46	Quiroga	19
Carácuaro	136	Sta. Clara del Cobre	24
Erongaricuario	18	Tacámbaro	54
Huaniqueo	74	Tzintzuntzan	17
Lagunillas	25	Zacapu	61
Nocupétaro	128	Zirahuén	22



## Simbología



# Uruapan

## La Capital del Aguacate

Antigua ciudad con asentamientos prehispánicos que se ha convertido en la segunda ciudad más importante de Michoacán. Se le ha calificado como “El vergel de Michoacán” o “Capital mundial del aguacate” por el enorme cultivo de este producto que se hace a sus alrededores. Es famosa por la producción de bateas, jícaras, máscaras, cajas y otros objetos de madera, artísticamente decorados con una técnica de pintura y tallado que se remonta a la época precolombina. Entre sus múltiples atractivos se pueden mencionar: el Templo de San Francisco que conserva parte de los muros del siglo XVI y en la parte posterior una portada plateresca

digna de admirarse; la Huatápera y las capillas de los barrios de la Magdalena, San Francisco (mejor conocido como San Francisquito), San Juan Bautista, San Pedro, San Miguel y Santiago; el Mercado de Antojitos; el Museo Municipal “Eduardo Ruiz”, que exhibe objetos prehispánicos; la Casa Regional del Turista, donde los artesanos de la región exhiben y venden sus productos; y el Mercado de Artesanías.

Los alrededores de Uruapan ofrecen bellos paisajes boscosos y el esplendoroso volcán Paricutín, considerado el más joven del mundo y el único que el ser humano ha visto nacer.



# Alrededores de Uruapan



Angahuan

San Pedro Zacán – Se destaca la capilla de Santa Rosa, edificio del siglo XVI y el Templo Parroquial de San Pedro.

Paracho – El municipio esta integrado por ocho comunidades pintorescas llenas de

tradiciones y bellezas naturales y arquitectónicas. Es famoso mundialmente por la elaboración de guitarras, violines, violas, violoncelos, contrabajos y mandolinas de gran calidad, tradición que se remonta a la época de la colonia. Se puede visitar la Casa para el Arte y la Cultura Purépecha, la Casa de la Cultura, el Centro para la Investigación y Desarrollo de la Guitarra (museo, escuela y centro de conciertos), el Museo de la Guitarra, el Templo de san Gerónimo en Aranza, el templo de Santiago Apóstol de Nurio (conocido como la Catedral del arte Novohispano Purépecha) y el Templo de San Miguel Pomacuáran. Cada agosto se celebra la Feria Nacional de la Guitarra.

San Lorenzo - Cuenta con un templo dedicado al santo que le da el nombre a la población. Este monumento histórico conserva su fachada del siglo XVI con una cruz atrial de 1823. A un costado se ubica la Capilla del antiguo Hospital. Las mujeres del poblado elaboran manteles y servilletas bordadas en punto de cruz y muñecos de trapo con indumentaria indígena.

Capácuaro – Se puede visitar su parroquia de San Juan Bautista que data del siglo XVI, y luce su antigua fachada de piedra.

Angahuan – Pintoresco pueblo fundado antes de la conquista. Uno de los pocos lugares de la sierra Michoacán que ha conservado su aspecto original, con casas de madera techadas con tejamanil. Se destaca la Capilla del Hospital y el templo parroquial de Santiago Apóstol, de estilo morisco de mediados del siglo XVI, con una bella cruz atrial de piedra. Aquí se

ubica el Centro Turístico de Angahuan, que cuenta con restaurante, cabañas, áreas para acampar y un espacio museográfico. Cerca se ubica el Volcán Parícutín y las ruinas del pueblo de San Juan Parangaricutiro, sepultado por la lava; desde el pueblo se ofrecen paseos a caballo hasta la zona del volcán.

San Juan Nuevo Parangaricutiro – El 10 de mayo de 1944 fue abandonado el antiguo poblado a causa de la erupción del Volcán Parícutín, y los habitantes se establecieron en la ex hacienda de “Los Conejos”, a 30 km. de su ubicación original. En este lugar se recomienda visitar el Santuario del Sr. De los Milagros, el Manantial “Los Conejos”, el parque zoológico “San Miguelito”, Pantzingo, parque ecoturístico con cabañas, y las ruinas del Templo de San Juan Parangaricutiro.

Santiago Tingambato – Hay una zona arqueológica cuyo nombre en lengua tarasca se traduce como “Lugar Tibio”. Su arquitectura rompe con las características de los asentamientos de la región. Su mayor esplendor queda comprendido del 200 al 900 d. C. Entre sus construcciones se destaca la Plaza 2, sus adoratorios, la cancha del juego de pelota y la Tumba 1. Horario: Diario de 10:00 a 17:00 hrs. Se puede visitar el Templo de Santiago Apóstol del siglo XVI y la Casa para el Arte y la Cultura Purépecha comunal.

Los Reyes – Vale la pena visitar el mercadito del centro de la ciudad y deleitarse con algún platillo de la región. A una corta distancia se encuentran los famosos Chorros del Varal, 5 cascadas espectaculares con 40 metros de altura rodeadas de vegetación tropical.

Ziracuaretiro – Es un atractivo lugar con un paisaje rodeado de arboles frutales. Se puede visitar la Parroquia de San Miguel Arcángel y una zona arqueológica cubierta de petroglifos situada cerca de hermosos manantiales como “La Ziranda” y “El Tigre”.



Volcán Parícutín



Santuario Guadalupeño

## Zamora

Esta es una zona privilegiada por su riqueza cultural y natural. Además, su gente ha sabido conservar sus tradiciones ancestrales que se reflejan en sus artesanías y en su gastronomía.

Es una de las ciudades más importantes de Michoacán por su desarrollo comercial y agroindustrial, además de su sólida infraestructura en servicios.

Es conocida mundialmente por sus “Chongos zamoranos” (dulces a base de leche y azúcar) y su alta producción de fresas, consideradas como de las mejores del mundo.

Se puede visitar la Catedral del Obispado, hermosa construcción neoclásica construida entre 1840 y 1879. El Santuario Diocesano a Nuestra Señora de Guadalupe, majestuosa iglesia proyectada para ser la Catedral del Obispado de Zamora. El Palacio

Federal, elegante inmueble construido en 1904, el Templo de San Francisco, la Capilla de San Diego, la Parroquia de la Inmaculada o Purísima, El Templo del Sagrado Corazón de Jesús, la Iglesia del Carmen, la Parroquia del Señor de la Salud (Calvario), el Barrio del Teco, el casco de la ex hacienda los Espinos y el Colegio de Michoacán.

Uno de sus atractivos más importantes es el Lago de Chapala, en donde se pueden observar los millares de pelicanos blancos que llegan de octubre a marzo.



[Reserva tu viaje a Zamora](#)



Maruata

# Costa Michoacana

## Un verdadero paraíso

Localizada a sólo 387 kms de Morelia y ahora fácilmente accesible por una nueva autopista, la Costa Michoacana es una región que cuenta con una mezcla “mágica” de cultura y naturaleza reflejada en vestigios arqueológicos, comunidades indígenas y bellas playas. Las hay de suave oleaje propicias para nadar y relajarse, y también hay playas en mar abierto con fuerte oleaje durante todo el año ideales para los amantes del surf. Además, desde junio hasta marzo tres especies de tortuga: Laúd, Golfina y Negra,

desovan en estas costas. Los 250 kilómetros costeros del estado son un horizonte de bahías, acantilados y exuberante vegetación donde es posible admirar miles de cocoteros, huertas de mango, papaya y plataneras; así como innumerables aves. La ciudad más importante de la costa es Lázaro Cárdenas y entre sus atractivos se pueden mencionar: el Palacio Municipal, la Catedral de Cristo Rey, el Muelle de Pescadores, el Malecón del Río Balsas y la Presa la Villita.



# Playas



Playa Jardín y Eréndira – Con abundantes palmeras son ideales para disfrutar hermosos atardeceres y comer mariscos frescos.

Playa Azul – En octubre, “el mes de la tortuga marina”, se pueden liberar tortugas y disfrutar del Festival con muestra artesanal y bailes.

Barra de Pichi – Estero cercano a Playa Azul, donde se pueden realizar paseos en lanchas y disfrutar del sabroso pescado a la talla, asado en brasas con leña de mangle lo que le da un sabor único.

Las Peñas – Se ubica a 37 Km de Lázaro Cárdenas, y con esta playa comienza el litoral rocoso que se extiende por varios kilómetros de paisajes de acantilados. Anualmente se celebra la convivencia turística “Las Peñas”, con exposiciones de pintura, fotografía, artesanía, muestra gastronómica, música tradicional y un torneo de voleibol playero. En esta playa se celebra en diciembre el Torneo de Pesca de Pez Vela.

Barra de Tigre – Hermosa laguna de agua dulce con una rica fauna y flora. Ideal para la observación de aves. Betula, pequeña embarcación que encalló en 1993 se ha convertido en un arrecife artificial.

La Soledad – Pequeña playa bordeada por acantilados. Es el lugar para degustar los mejores camarones de la costa. Anualmente se realiza el festival Expo-Arena en el Domingo de Ramos con figuras de arena, baile tradicional, y exposiciones de arte y artesanía. Hay una exposición de vestigios arqueológicos encontrados bajo la arena.

Pichilinguillo – Pequeña playa rodeada de tres acantilados con aguas tan tranquilas que es conocida como “La alberca marina en la costa de Michoacán”, es una de las más bellas del estado.




Excelente para nadar y disfrutar los paseos en lancha a través de sus hermosas grutas. Aquí se puede practicar esnórquel y pesca. En diciembre se lleva a cabo el Festival de La Langosta.

Caleta de Campos – La bahía es un espejo de agua ideal para nadar y practicar deportes acuáticos, así como acampar.

Nexpa – Lugar para disfrutar la aventura y naturaleza, es ideal para surfear. Cuenta con servicios de cabañas rústica y zona para acampar. En ésta playa se llevan a cabo torneos internacionales de surfing.

Villa Dorada – Playa con oleaje fuerte y pendiente moderada. Cuenta con un campamento dedicado a la conservación de las tortugas.

Maruata – Playa con suave oleaje y aguas tuquesas. Para llegar a este paisaje único, considerada como la playa más bella de Michoacán, se atraviesa un pueblo rural y una densa vegetación hasta encontrar un espacio abierto con un río que desemboca en el mar. La playa se compone de tres bahías. La del lado este, es la más larga y es perfecta para nadar y esnorquelear. La que se ubica en medio tiene oleaje



La Soledad

más fuerte protegida por islas peñascosas donde las olas entran en las cuevas y se forman jacuzzis naturales, incluyendo una formación única denominada “El Dedo de Dios”. La del lado oeste se le conoce como Playa de los Muertos por su peligroso oleaje. En las lagunas que se forman al unirse el agua dulce con la salada se pueden ver una amplia diversidad de aves como: gaviotas, flamencos, garzas blancas, cormoranes, ibis, pelícanos, entre otros. Hay cabañas rústicas y zonas para acampar. Su gastronomía es



exquisita, destacándose la fresca langosta con tortillas hechas a mano.

Colola – Extensa playa con fuerte oleaje, donde se pueden comprar las mejores artesanías de la costa, tanto piezas en barro y madera, como textiles. Hay un pequeño parador donde se puede acampar y un ecomuseo dedicado a la tortuga marina.

Faro de Bucerías – En la bahía hay un faro y una pequeña isla rocosa que se une a la playa por un camino de arena. En la costa están los restos de un naufragio convertido en arrecife artificial. Ideal para nadar, bucear y esnórquelear. Se puede disfrutar de la gastronomía local a base de pescado y mariscos.

La Manzanillera – Bella playa con aguas tranquilas. Excelente para degustar la langosta. Cuenta con restaurantes, cabañas y campamento. En junio y julio se puede admirar el arribo de miles de aves marinas, un espectáculo único.

La Ticla – Ideal para el surfing, cuenta con cabañas y zona de campamento. Anualmente durante el Domingo de Ramos se lleva a cabo el Torneo Internacional de Surfing.



Barra de Pichi

Ixtapilla – Playa en la que cada año aproximadamente 30,000 tortugas arriban a desovar de agosto a septiembre. Hay facilidades para acampar.

San Juan de Alima – Cuenta con exuberante vegetación y abundantes aves. Hay pequeños hoteles y palapas.

Santelmo – Hermosa playa que ofrece excelente variedad de platillos típicos, ideal para acampar.



Caleta de Campos

**Reserva tu viaje a la costa de Michoacán**



Barra de Tigre

# Mapa de la Costa Michoacana



## Simbología





# Santuario de la Mariposa Monarca

En el oriente de Michoacán, en la zona limítrofe con el estado de México, existen 5 Santuarios de Mariposa Monarca, de los cuales sólo dos están abiertos al

El estado presenta condiciones de clima favorable para convertirse durante el invierno en el lugar de migración de varias especies, destacando el fenómeno de la Mariposa Monarca. Año con año después de recorrer cerca de 4,000 Km desde el sur de Canadá y el norte de los Estados Unidos, arriban a tierras michoacanas alrededor de 60 millones de mariposas a mediados de noviembre. Los bosques de pino y oyamel a una altura que oscila entre los 2,200 y 3,000 msnm, son el hábitat ideal para su reproducción.





turismo: “Sierra Chincua” en el municipio de Angangueo y “El Rosario” en el municipio de Ocampo. Estos santuarios reciben a partir de la primera quincena de noviembre y hasta el 21 de marzo en un horario de 9:00 a 17:00 hrs. Para llegar a El Rosario, se requiere de una unidad de suspensión alta que se puede alquilar en la población de Angangueo. El Santuario de Sierra Chincua se ubica a 6 kilómetros de Angangueo. Los servicios de los guías, que están incluidos en la cuota de entrada, incluyen una explicación

del ciclo de vida y reproducción de las mariposas. Los mejores lugares para observar a las monarca están en la parte alta de la montaña, escalando aproximadamente 2 Km a una altura de 3,000 msnm, por lo que se recomienda ir escalando lentamente para aclimatarse.

[Reserva tu viaje al Santuario de la Mariposa Monarca](#)



Angangueo

## Pueblos con encanto

Angangueo – Recientemente nombrado Pueblo Mágico, es un antiguo poblado minero rodeado de un inigualable paisaje montañoso. De traza colonial sus casas son de techos de teja adoradas de balcones con macetas de coloridas flores. Debido a su cercanía con la Reserva de la Biósfera Mariposa Monarca, la mejor época para visitarlo es en invierno. En la plaza principal se ubican dos iglesias: el Templo de la Inmaculada Concepción, edificio gótico de cantera rosa y la Iglesia de San Simón, ambas construidas en el siglo XVIII. También se puede visitar el Museo Casa Parker con interesantes fotografías.

Zitácuaro – Ciudad histórica donde se constituyó la Suprema Junta Nacional Americana que dio legalidad al movimiento de independencia. Se ubica en una región que se caracteriza por su riqueza en bellezas naturales compuestas de bosques de pino, encino y oyamel, lagunas y manantiales de aguas termales,

ideales para la el turismo de aventura y el ecoturismo. Se destacan algunos lugares como: los Azufres, Laguna larga, Pacuato, Sabaneta, Mata de Pinos y las Grutas de Tziranda, entre otros. Además cuenta con uno de los atractivos naturales más preciados de Michoacán, los Santuarios de la Mariposa Monarca. A sólo 12 km se ubica la Presa del Bosque, lugar propicio para campismo y deportes acuáticos. Y a 20 km se encuentra el “Salto de Enandio”, espectacular cascada con 90 metros de altura.

San Felipe los Alzati – Por su localización desde la que se domina el valle de Zitácuaro, se supone que desempeñaba una función estratégica para la vigilancia del paso de grupos provenientes del Centro de México. El sitio data del 1200 a 1500 d. C. El Grupo Principal tiene un trazo en base a ejes ortogonales coincidentes con los puntos cardinales. La Pirámide Mayor con 40 metros de altura, es la estructura más alta en Michoacán. La Pirámide Menor cuenta con una escalinata que permite el acceso desde la plaza. Horario: Diario de 10:00 a 17:00 hrs. El pueblo es una comunidad indígena con un templo conocido como San Felipe que data del siglo XVI.

Ocampo – Población rodeada por montañas pobladas



San Felipe los Alzati

Tuxpan – Se distingue el templo de Santiago Apóstol donde se encuentra el majestuoso óleo “Las Ánimas”, elaborado en 1708 por Cristóbal de Villapando.

Contepec – Municipio con agradables balnearios. Aquí se localiza un parador turístico con una gran presa, ideal para la práctica de deportes como veleo o jetski.

Jungapeo – Con un clima semitropical se localizan balnearios de aguas termales a 30° C, destacándose Agua Blanca. Es un lugar rodeado de cascadas y bellos paisajes. Sus aguas termales se caracterizan por su composición química con propiedades curativas.

Maravatío – Situado en un extenso y rico valle bañado por el río Lerma. Se destacan el teatro Morelos de la época del porfiriato, el templo parroquial de San Juan Bautista del siglo XVI, la capilla de la Purísima Concepción de estilo mudéjar, la casa donde se hospedó Don Miguel Hidalgo en 1810, y la farmacia del Refugio, donde se puede conocer una tradicional botica del siglo XIX.

Chucándiro - En el poblado se encuentra el exconvento de San Nicolás Tolentino y la capilla del hospital de la Concepción, ambos del siglo XVI. Entre sus bellezas naturales destacan “Los Baños”, nacimientos de aguas termales con propiedades curativas y “Tanimireche”, nacimiento de agua fría que se desparrama en un área de 1.5 kilómetros, constituyendo una rica reserva ecológica.


de pino, oyamel y cedros. Cuenta con el mas grande santuario de la Mariposa Monarca.

Ciudad Hidalgo – Se puede visitar el templo parroquial del siglo XVI y comprar las típicas verduras o frutas en conserva.

Las Grutas de Tziranda – Es el albergue de 19 especies de murciélagos. Cuenta con cenadores, guías y sanitarios. Hay ambientación musical e iluminación de color.

Pucuat, Sabaneta y Mata de Pinos – Corredor turístico de las tres presas, que dan por resultado un paisaje de singular belleza. Es un sitio ideal para acampar y practicar la pesca deportiva.

Aporo – Pequeño poblado que se encuentra de camino hacia los santuarios de la Mariposa Monarca. Todo el camino a los santuarios es un corredor ecológico de hermosos paisajes.



Maravatio



# Gastronomía Michoacana

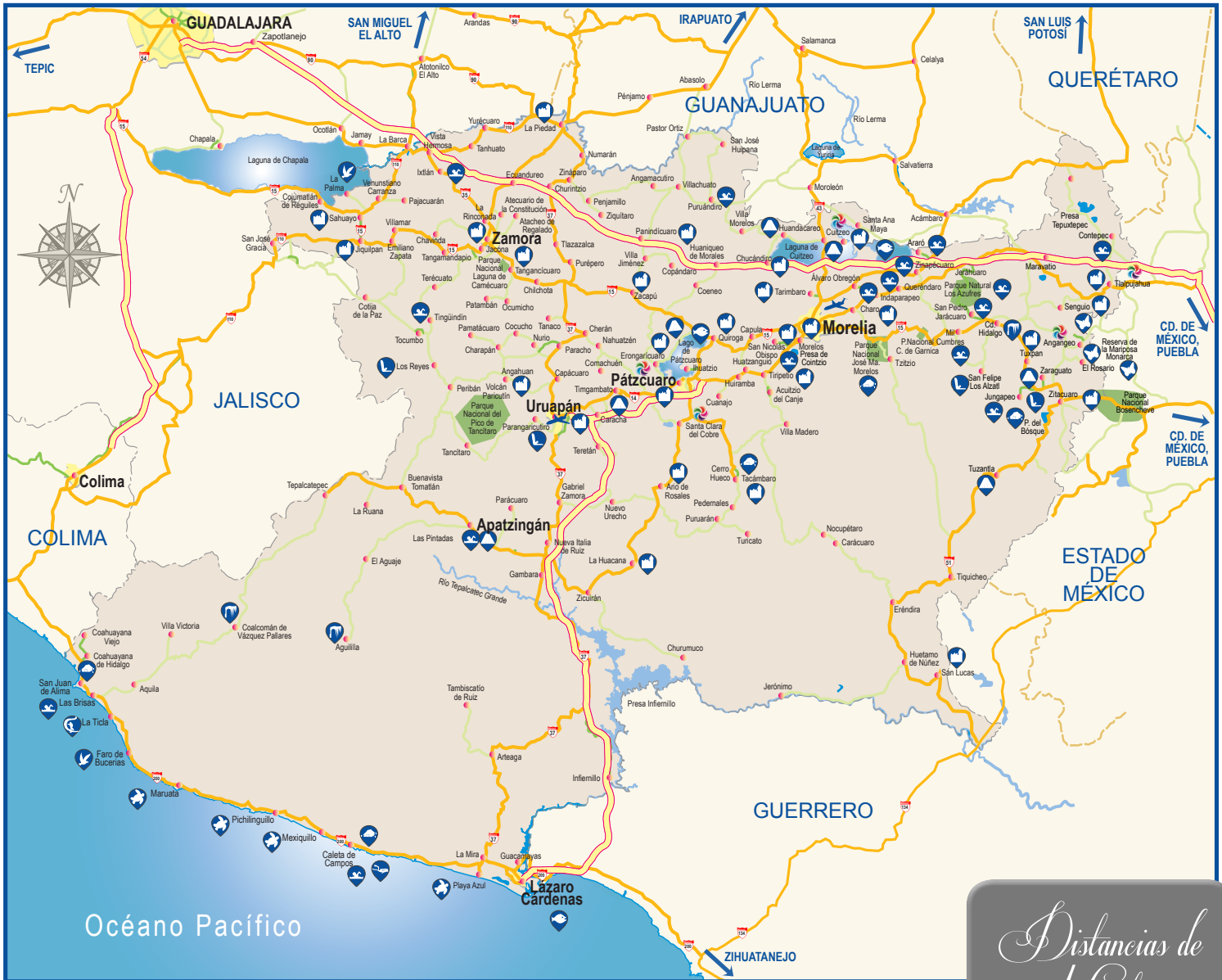
La cocina michoacana es muy variada rica en sabor y aroma. Es la combinación de la influencia indígena, que se ha preservado como en pocos lugares en México, es por eso que muchos de sus platillos incorporan magistralmente el multifacético maíz, aunque también utiliza otros ingredientes típicamente mexicanos como el frijol y el chile.

Dentro de los principales platillos típicos se pueden mencionar: las deliciosas corundas, también llamadas tamales de ceniza, tienen forma triangular y un sabor muy especial, las cuales se acompañan de crema, queso y una salsa roja picante. El Aporreadillo,

guisado de huevo revuelto con carne seca, bañado en una salsa verde bastante picosa, pero sabrosa. Las enchiladas michoacanas, tortillas rellenas de queso, bañadas en un adobo no tan picante, servidas sobre lechuga y cubiertas con queso rallado y cuadritos de papa y zanahoria. El original gazpacho, una mezcla de jícama, piña, mango, chile piquín, jugo de limón, sal y queso rallado. Los uchepos, tamales de elote tierno de sabor dulce. Los crujientes charalitos, pequeños pescados fritos servidos como botana con salsa y limón. La tradicional sopa tarasca, una herencia puramente indígena, que es un caldo de jitomate y frijol con tiras de tortilla, trozos de chile pasilla seco, aguacate y queso. El extraño chileatole, que lleva cocoa, vainilla y un poco de chile. La exquisita sopa fría de aguacate, mezclada con cebolla, queso crema, cilantro y caldo de pollo. El churipo, un delicioso caldillo de chile rojo y jitomate preparado con carne de res y verduras. Los tradicionales ates de frutas, como higo, guayaba y fresa. Y las nieves de pasta, preparada con leche, almendra, especias y miel de abeja.



# Mapa de Michoacán



## Simbología

- |                          |                       |                          |                        |
|--------------------------|-----------------------|--------------------------|------------------------|
| Aeropuerto               | Ciclismo de montaña   | Monumento Colonial       | Restaurantes           |
| Artesanías               | Gasolinería           | Museo                    | Servicio Médico        |
| Balneario, lugar de nado | Gastronomía regional  | Paseo a Caballo          | Surf                   |
| Belleza Natural          | Gof                   | Pesca                    | Teatro                 |
| Buceo                    | Grutas                | Pintura Rupestre         | Terminal de Autobus    |
| Campismo                 | Hacienda              | Punto de Interés         | Tienda de Autoservicio |
| Cascada                  | Hotel                 | Observación de Aves      | Trailer Park           |
| Esnorquel                | Información Turística | Observación de Pelicanos | Veleo                  |
| Espeleología             | Kayak                 | Observación de Tortugas  | Volcán                 |
| Centro Comercial         | Mercado               | Observación de Mariposa  | Universidad            |
|                          |                       | Monarca                  | Zona Arqueológica      |

## Distancias de Morelia a:

	Km.
Acapulco	46
Aguascalientes	136
Guadalajara	18
Guanajuato	74
Ixtapa-Zihuatanejo	25
León	128
México, D.F.	19
Monterrey	24
Querétaro	54
San Luis Potosí	17
Toluca	61
Zacatecas	22

