

# ISLA Cozumel

GUÍA TURÍSTICA



# Instructivos de Uso

Accede directamente desde el Índice a cualquier página seleccionada



Accede al Índice o a los Mapas desde cualquier página



Accede a los sitios de internet a través de los logotipos e imágenes interactivas





Haz tu reservación sólo con un click



Accede a ver el clima en ese momento. Haz un tour virtual de los sitios arqueológicos con "Street View". Disfruta de videos y fotografías del destino.



Síguenos en las redes sociales y entérate de las noticias, promociones, ofertas y novedades en el medio turístico. Disfruta leyendo nuestros reportajes, entrevistas, datos curiosos y particularidades de todos los atractivos que ofrece México.



Elaborado por



programadestinosmexico.com



## PRESIDENTE INTERCONTINENTAL® COZUMEL RESORT & SPA, DONDE LA BELLEZA NATURAL Y EL LUJO DESPIERTAN SUS SENTIDOS

*Lo invitamos a descubrir un verdadero tesoro del Caribe ubicado en un íntimo paraíso natural conocido por sus tranquilas aguas cristalinas y suave arena blanca. En nuestro hotel encontrará increíbles instalaciones, actividades y experiencias que le permitirán crear bellos recuerdos al lado de sus seres queridos. Ya sea que elija relajarse en nuestro spa mientras los niños juegan en el club infantil o disfrutar divertidos momentos buceando en nuestra playa privada, aquí cada instante será más que perfecto.*

### **INFORMACIÓN**

T. 987 872 9500 | Interior de la República: 800 5020 500

[presidenteiccozumel.com](http://presidenteiccozumel.com)

[facebook.com/InterContinentalCozumelResort](https://facebook.com/InterContinentalCozumelResort) | [instagram.com/InterContinentalCozumelResort](https://instagram.com/InterContinentalCozumelResort)

*Viva la Vida InterContinental.*



# 1. Isla Cozumel



Presidente Intercontinental  
Cozumel Resort & Spa.

3. Descubre la historia de Cozumel.
4. Herencia Maya en Cozumel.
6. Qué ver en Cozumel.  
Grand Park Royal Luxury Resort.
8. Mapa de San Miguel.
9. Mapa de Cozumel.
10. Enamórate en una Isla Paradisiaca.
11. Disfruta de la Gastronomía de Cozumel.

## ÍNDICE

12. Cozumel un paraíso natural.
13. Áreas protegidas de Cozumel.
15. Disfruta del mundo submarino.
27. Mapa de los arrecifes de Cozumel.
28. Experiencias inolvidables en Cozumel. Golf en Cozumel.
29. Pesca en Cozumel.
30. Kayak en Cozumel.

# 16. Arrecifes de Cozumel



# 35. Convive con la naturaleza



31. Rutas 4 x 4. Buggies. Cuatrimotos. Sea-trek & Snuba. Caminata.
32. Ciclismo. Segway. Motocicletas. Parasailing.
33. Canopy. Paseos a caballo. Jet Ski. Paddle Surf.
34. Paseo en barco. Kiteboarding. Flyboard.
35. Observación de Tortugas. Observación de Aves.
36. Spa y bienestar en Cozumel.
37. Consejo de Promoción Turística de Quintana Roo.



# ISLA Cozumel

*De corazón mexicano y alma caribeña*

De corazón mexicano y alma caribeña, Cozumel es un paraíso donde se unen tradición, sabor y alegría; y en donde siempre se encontrará con una cara amable y una cálida bienvenida que hará su visita inolvidable. La mayor parte del territorio virgen al centro de la isla de Cozumel se encuentra cubierto por selva y lagunas cenagosas que son el hogar de pequeños mamíferos y aves endémicas que

siempre han habitado la isla. Cabe mencionar al Parque Nacional, símbolo de Cozumel y la Reserva Ecológica Punta Sur. Esta última, se ubica al sur de la isla en Punta Celarain y cuenta con un faro histórico y la Laguna Colombia, un refugio para muchas especies endémicas de la isla, así como otras formas de vida en peligro como la tortuga marina. Con sus bellas playas y el folclor de sus habitantes,

Cozumel es el destino ideal para lunamieleros que desean disfrutar de coloridos atardeceres de inigualable belleza, caminatas en playas desiertas a la luz de la luna, nadar en sus cristalinas aguas azules y cenas románticas a la luz de las velas. Pasear por el centro de San Miguel es una visita obligada donde se puede respirar la tranquilidad

*Cozumel cuenta con una gran variedad de hoteles de todas las categorías, restaurantes y bares para todos los paladares y diversas tiendas que van desde las más sencillas artesanías hasta las más lujosas joyerías.*



*Famosa a nivel mundial por sus arrecifes de coral, ofrece una amplia variedad de deportes acuáticos como: buceo, pesca deportiva, snorkel, kayak y más.*

sus calles y sentir la calidez y hospitalidad de su gente. Cozumel cuenta con un aeropuerto internacional con vuelos directos desde diferentes ciudades de Estados Unidos como Atlanta, Denver, Dallas, Charlotte y Houston, entre otros. Así como también, vuelos nacionales desde Guadalajara, Monterrey y la Ciudad de México; además de un puente aéreo desde Cancún. Con barcos rápidos, horarios regulares y cómodo servicio, puedes

estar en Cozumel en 40 minutos saliendo de Playa del Carmen. Los horarios comienzan desde muy temprano a las 7:00 y hasta las 23:00 hrs. Cozumel es la primera Isla en el Mundo en recibir la distinción "Isla de Paz" por parte del Comité Internacional ONG-ONU. Miembro de la Red Mundial de Reservas de la Biosfera y la Red de Ciudades Sustentables de la UNESCO, además de ser la Primera Isla Inteligente de México.

*Conoce las Fiestas y Eventos en Cozumel*





Esta isla tiene una gran historia que contar y los cozumeleños son fieles guardianes de su cultura y sus tradiciones.

**Siglo III D.C.** Llegaron grupos mayas procedentes de la región del Petén guatemalteco, a la fecha se encuentran vestigios de su actividad en algunas construcciones en la zona conocida actualmente como Santa Rita y parte de San Gervasio.

**Siglo VII D.C.**, en las postrimerías del clásico maya, migraron mayas de la rama Putún procedentes de Tabasco y sur de Campeche, renovando la organización social, la arquitectura y la religión. Aunque en la isla se han identificado mas de treinta sitios arqueológicos, se han determinado la ubicación de seis poblados principales: Muluk Mul (Once Cerros), en las cercanías de la Caleta, fue un puerto comercial; Xamanha (Tierra del Norte), puerto principal de arribo por donde llegaban las peregrinaciones y centro comercial, es exactamente donde está hoy la actual ciudad de Cozumel; Tantun Cuzamil (Piedra plana del lugar de golondrinas) centro religioso y administrativo conocido hoy como San Gervasio; Oycib (nido o

miel de abejas) centro agrícola, al que ahora conocemos como El Cedral; Colombia y Buena Vista (su nombre maya se desconoce), en la costa oriental, lugar de vigilancia costera. **1518**, llegaron cuatro navíos al mando de Juan de Grijalva, el cual se asombró por hallar edificios de piedra y calles niveladas. El capitán español la llamó “Isla de la Santa Cruz” y para el 6 de mayo de 1518,

## DESCUBRE LA HISTORIA DE COZUMEL

*Cozumel se convirtió en un importante punto de la ruta comercial que abarcaba desde el Golfo de México, hasta la costa centroamericana, y se introdujo la devoción a la diosa Ixchel, deidad de la luna, el amor, la fertilidad y el nacimiento, convirtiendo a la isla en su principal santuario y lugar de peregrinación de todo el mundo maya.*



Los españoles se toparon con una civilización que en algunos aspectos superaba al mundo europeo: un calendario más exacto que el que ellos conocían, importantes conocimientos astronómicos, avanzadas matemáticas, un amplio saber en el campo de la medicina, y además eran excelentes arquitectos.



el capellán Juan Díaz ofició la primera misa católica en México en un lugar aledaño a lo que ahora popularmente se le conoce como “Casitas”. Durante la colonia, la isla quedó prácticamente deshabitada y ante el abandono, fue frecuentemente refugio de piratas y corsarios. **1848**, veintiún familias provenientes de Yucatán, huyendo de la Guerra de Castas, buscaron refugio en la isla y se establecieron dedicándose a la pesca y agricultura. **Mediados del siglo XX**, atraídos por las aguas cristalinas y la barrera coralina, los amantes del buceo venían


a la isla y quedaban maravillados de las magníficas vistas submarinas; Wen los sesentas el investigador submarino Jacques Cousteau, reforzó esta información a nivel mundial. En la siguiente década, se inició el arribo de cruceros turísticos, y Cozumel se convirtió en el principal puerto de arribo de México. Los habitantes de esta hermosa isla han sabido heredar a sus descendientes la simpleza, tranquilidad y

vida sin prisas característica de las villas de pescadores de antaño.

# HERENCIA MAYA EN COZUMEL

## EL CEDRAL

Aunque quedan escasas evidencias arqueológicas de las glorias pasadas, ya que la mayor parte del templo fue destruido por los conquistadores, es el sitio más antiguo de la isla y el lugar donde se lleva a cabo la celebración con el mismo nombre cada mayo para conmemorar el día de la Santa Cruz y honrar a las familias que emigraron a Cozumel hace ya más de 171 años.







## SAN GERVASIO

Maravíllate del entorno natural y de los misterios que encierra San Gervasio. Es el sitio maya más importante de la isla, fue un centro sagrado maya, lugar estratégico para el comercio y el desarrollo político del área. Fue santuario de la diosa Ixchel y visita obligatoria para los mayas por lo menos una vez en su vida. Consta de diversos conjuntos arquitectónicos unidos por una red de sacbés. El primer grupo, conocido como Manitas por las impresiones de manos humanas que se conservan en las paredes interiores del edificio principal, consta de una recámara exterior y de un altar interior. Más adelante, puede apreciarse un pequeño templo denominado Chichán Nah o “Pequeña Casa”. El recorrido hacia el oeste conduce al edificio El Álamo, que junto con El Palacio, Los Muros, El Osario y Las Pilastras, conformaron un conjunto de palacios y edificios ceremoniales. En el extremo noroeste de la plaza se encuentra un arco de corte clásico maya, similar al de Kabah. Recorriendo este camino, se llega al conjunto Nohoch Nah, “Gran Casa”, edificio circular que aún conserva algunos fragmentos de pintura mural; en su parte posterior hay un cenote. Al oeste, se levanta un

conjunto más antiguo, denominado Murciélagos, conformado por un conjunto de pequeñas edificaciones. La mayor de las estructuras del sitio es Ka’na Nah (“Casa Alta”), se cree que este edificio ocupó el centro de un posible templo a la diosa Ixchel. Abierto diario de 8:00 a 15:45 hrs.

### EL CARACOL

Data del posclásico tardío -1200/1500 d.C. y servía como punto de orientación del tráfico marítimo y lugar de enlace con el resto de la isla. Se compone de 3 estructuras: 2 templos y un altar. No te puedes perder el Caracol, una estructura bien preservada

usada por los mayas como señal de aproximación de los huracanes, es como un silbato que se accionaba por los vientos que pasaban a través de las conchas marinas para advertir a los navegantes cuando se aproximaba mal tiempo. Los vestigios son parte de la Reserva Ecológica Parque Punta Sur. Abierto diario de 9:00 a 16:00 hrs.

### CASTILLO REAL

Vestigio maya que data de hace 1,200 años. Comprende una torre de vigilancia y una base piramidal con un templo de dos cámaras cubiertas por un arco falso.





## SAN MIGUEL

Disfruta del pequeño pueblo de la isla que fue bautizado en honor al arcángel, considerado el protector de Cozumel. Al caminar por sus calles se siente el típico ambiente de un pueblo caribeño con construcciones coloridas. En el centro hay una extensa selección de restaurantes, cafés, boutiques, joyerías y tiendas con souvenirs y artesanías mayas. En las noches, encontrarás una gran variedad de opciones para divertirse y pasar momentos inolvidables.

## MUSEO SUBACUÁTICO DEL BUZO DE ORO (MUSUBO)

Inaugurado por Jean-Michel Cousteau en el Festival de buceo Cozumel Scubafest, este museo submarino busca diversificar el turismo acuático y reducir el impacto de los visitantes al Parque Nacional Arrecifes de Cozumel. Esta área rinde homenaje a los hombres y mujeres amantes de las profundidades del mar que dejaron un legado en la historia del buceo, además de que promueve las actividades acuáticas en las esculturas submarinas de bronce de diferentes formas y tamaños sumergidas entre 3 y 5 metros de profundidad que se han ido cubriendo de vida marina. Además, es el único parque subacuático alumbrado del mundo.

## SEA WALLS: "ARTISTS FOR OCEANS"


Es un proyecto innovador de arte urbano creado por miembros de una organización no lucrativa basada en Hawái, conocida como PangeaSeed en el cual artistas internacionales brindan su apoyo llevando a las calles del mundo la belleza y la grave situación que los océanos enfrentan, a través del arte y el activismo: ARTivism. Artistas mundialmente reconocidos, han creado murales públicos a gran escala en la Isla de Cozumel en el cual se unieron esfuerzos educativos con la comunidad centrando la atención en las situaciones medioambientales graves que actualmente enfrentan los océanos, promoviendo la importancia de la sustentabilidad a largo plazo de los recursos naturales.

## MUSEO DE LA ISLA

Conoce la historia y los ecosistemas de la isla. En las salas que se ubican en la planta baja explora el ecosistema

Reserva Aquí

2



de la isla; mientras que en las del segundo piso puedes conocer la historia de Cozumel desde las

épocas prehispanicas hasta los tiempos actuales. Abierto de lunes a sábado de 9:00 a 16:00 hrs.



## PLANETARIO

### DE COZUMEL

Su nombre, Cha'an Ka'an, significa "observar o disfrutar el cielo y es un lugar que te habla de la cosmovisión Maya y muchas cosas más. Es un complejo científico, tecnológico y cultural, considerado como uno de los planetarios más sofisticados de México. En la Sala Maya, se expone la cosmovisión y conocimientos astronómicos de esta ancestral cultura. Además, cuenta con una exhibición que presenta información sobre la biodiversidad y ecosistemas de la isla a través de juegos interactivos. Se destaca, el Centro de Interpretación de la Naturaleza, área dedicada a la flora endémica de Cozumel y un telescopio donde se pueda observar el sol con seguridad. En el auditorio se llevan a cabo conferencias y eventos culturales y hay una pantalla de proyección de 28 metros cuadrados.

## DISCOVER MEXICO

Conoce todo México en un solo lugar. En el paseo se pueden apreciar maquetas de los sitios arqueológicos y edificios coloniales más importantes del país. Hay también un museo, un salón de video con moderna tecnología que presenta documentales que han ganado premios, y un agradable lugar donde disfrutar de comida y bebida regional. Abierto de lunes a sábado de 8:00 a 16:00 hrs.

## EL PUEBLO DEL MAÍZ

Recorre la selva maya y visita un campamento chiclero para conocer como se preparaba el chicle natural o sikte y culmina en el Pueblo del Maíz, la reconstrucción de un auténtico pueblo Maya. Para entrar al pueblo serás purificado y te recibirán con una ceremonia de bienvenida con danzas llenas de misticismo. De ahí, puedes recorrer diversas Se compone de varias palapas que ofrecen

variadas experiencias que remontan al antiguo pueblo maya.

La palapa dedicada al Señor del Maíz Hunal-ye, muestra el proceso de preparación de las tortillas, donde se puede sentir la masa en las manos y degustar sikilpak. La palapa de Xunan kab, habla de las propiedades medicinales de la miel y de otras plantas autóctonas que se han convertido en la herencia de la medicina maya.

La palapa del cacao, dedicada a Ek-chuah, muestra el proceso de la preparación del chocolate en un metate.

La palapa del Soskil, muestra la importancia del uso de la fibra extraída del henequén, y aquí los visitantes pueden trenzar la fibra para elaborar cuerdas. La palapa dedicada al arte del amatecatl o arte plumario, muestra la elaboración de una pieza que será utilizada en una ofrenda o decoración del poblado.

*Conoce más sobre Cozumel*



# MAPA DE SAN MIGUEL



## SIMBOLOGÍA

-  Aeropuerto
-  Museo
-  Centro Comercial
-  Punto de Interés
-  Ferry
-  Tienda Conveniencia
-  Iglesia
-  Servicio Médico
-  Puerto de Cruceros

# MAPA DE COZUMEL

## SIMBOLOGÍA

	Aeropuerto		Montículos
	Buceo		Museo
	Snorkel		Nado
	Faro		Paseo a Caballo
	Ferry		Pesca
	Golf		Windsurf
	Jet Ski		Zonas Arqueológicas
	Kayak		Puerto de Cruceros





# ENAMÓRATE EN UNA ISLA PARADISIACA

Los diversos paisajes que ofrece la isla son sitios idílicos para realizar la boda de tus sueños, o bien para vivir momentos románticos inolvidables.

Puedes gozar de playas que están enclavadas en reservas ecológicas, o bien de entornos selváticos y de los increíbles arrecifes.

La isla cuenta con organizadores de boda especializados que ofrecen las mejores opciones tanto para los novios como para los invitados, para que se pueda gozar plenamente de la ceremonia y de la fiesta.

En las ceremonias de bodas puedes incorporar las antiguas tradiciones mayas, en una ceremonia que represente los cuatro elementos: fuego, agua, tierra y aire y que se reciba la bendición de un Chamán.

Si eres de los que gustan de la aventura puedes tener una boda submarina, ya que con su increíble visibilidad de más de 30 metros durante todo el año, tendrás una vista panorámica compuesta de los bellos arrecifes y de coloridos peces. Hay jueces y sacerdotes que tienen la certificación de buzos y que pueden officiar estas originales ceremonias.

Ahora que si quieres gozar del paisaje de los arrecifes de Cozumel y no te quieres mojar, puedes llevar a cabo la ceremonia dentro de un submarino.

Cozumel ofrece mil rincones románticos y toda una serie de actividades que se pueden compartir en pareja.



# DISFRUTA DE LA GASTRONOMÍA DE COZUMEL



La isla ofrece una deliciosa variedad gastronómica y muchos establecimientos cuentan con una vista excepcional de las aguas turquesas del Caribe Mexicano.

Las tradiciones culinarias de Cozumel están fundamentadas en lo más típico de la cocina yucateca, aunque también derivan del intenso intercambio cultural que se ha presentado en esta región desde hace siglos.


Rodeada de mar, la mayoría de los platillos tradicionales de Cozumel se elaboran con pescados y mariscos. Uno de los platillos más clásicos en la isla, es el pescado a la parrilla, generalmente huachinango o mero, a la parrilla servido sobre una hoja de plátano con salsa, tortillas y limón, o bien el pescado al mojo de ajo. Estos platillos los puedes saborear en los pequeños restaurantes en las diversas playas paradisíacas de la isla.

Cozumel ofrece restaurantes especializados en los platillos típicos de la cocina yucateca, como la cochinita pibil (guiso de cerdo marinado), los ricos papadzules (enchiladas bañadas en salsa de pepita de calabaza), sopa de lima y el tradicional pescado tikin-xic (fajas de pescado cubiertas de achiote y cocido en hojas de plátano).

La gastronomía de Cozumel ha sido enriquecida por un pequeño invasor en sus aguas: el Pez León. Este pez no tiene depredadores naturales en el Caribe, y además de esto se alimenta de los corales, por lo que los pobladores han resuelto cocinarlo para combatirlo y contribuir a restaurar el equilibrio de la zona. El Pez León es una exquisitez que se prepara en ceviche, a la plancha o empanizado con coco.

Hay varios establecimientos con cocina de autor que ofrecen las más selectas creaciones de la cocina mexicana e internacional, muchos de ellos se localizan a lo largo del malecón y en el centro de San Miguel. Si se quiere probar el verdadero sabor de la isla se puede disfrutar de los sabrosos tacos de cochinita pibil en los puestos ambulantes de Cozumel.

# COZUMEL UN PARAÍSO NATURAL



Cozumel es la isla más grande del Caribe Mexicano, y es un verdadero tesoro de biodiversidad en la que están presentes todos los ecosistemas de la península de Yucatán: arrecife, duna costera, selvas y humedales.



La isla ha sido reconocida por instituciones y organismos nacionales e internacionales por la gran variedad de especies y subespecies que la habitan. Alberga 23 especies de anfibios y reptiles, 224 de aves, 15 de mamíferos terrestres y 24 de murciélagos. De las anteriores, 31 son endémicas a la isla, como la lagartija picasombra, el mapache enano, el coatí de Cozumel, y el cuitlacoche de Cozumel, entre otras.

Una característica que posee Cozumel es el hecho de que en la isla no existen grandes animales que representen peligro para la vida humana, lo que la convierte en un entorno seguro para los observadores y estudiosos de la naturaleza.

En los meses de verano y parte de otoño se ve un espectáculo increíble: miles de tortugas marinas que llegan hasta estas playas a desovar.

En Cozumel se encuentra cerca del 40 por ciento de la flora de Quintana Roo, con 542 especies. Entre ellas, hay 4 especies de mangle y una palma endémica de la región, conocida como Chit.

La riqueza de sus arrecifes coralinos y el manejo atinado de ese patrimonio han posicionado a Cozumel dentro de los primeros sitios de buceo a nivel mundial. El sistema arrecifal de Cozumel está conformado por más de 1100 especies marinas, de las cuales 403 son algas, 62 corales, 293 peces, 301 invertebrados (erizos, estrellas de mar, crustáceos, moluscos y poliquetos) y 67 esponjas, una riqueza que no se encuentra en otros lados del planeta.

Con la idea de preservar esta biodiversidad única se han creado áreas protegidas, que a la actualidad suman un total de más de 185,000 Has. Es el lugar con más superficie protegida en relación a su territorio en toda la República Mexicana.





# ÁREAS PROTEGIDAS DE COZUMEL



Cozumel tiene cinco áreas naturales en donde se realizan actividades que promueven la conservación de los valiosos y únicos recursos naturales de Cozumel.

## EL PARQUE NACIONAL ARRECIFES DE COZUMEL

Es un área natural protegida federal, con una extensión de 11,987 has de mar con su zona federal marítima y terrestre. Protege los arrecifes más visitados de Cozumel, que son parte del Sistema Arrecifal Mesoamericano, el 2º más extenso del mundo.

### ¿QUÉ HACER ?

Esta considerado uno de los mejores lugares del mundo para practicar el buceo.



## ÁREA DE PROTECCIÓN DE FLORA Y FAUNA “LA PORCIÓN NORTE Y LA FRANJA COSTERA ORIENTAL, TERRESTRES Y MARINAS DE ISLA DE COZUMEL (APFFIC).

Es un área natural protegida federal que comprende la porción norte y la franja costera oriental, terrestre y marina de Cozumel, con casi 38,000 ha con una gran diversidad de ecosistemas como: arrecifes, pastos marinos, manglares, dunas costeras, tasistales, selvas, así como el sistema de humedales y lagunas costeras más grande de la isla. Es una zona importante que protege el desarrollo de una gran variedad de especies de vida silvestre, tanto terrestres como acuáticas. Para la conservación de la biodiversidad se realizan diversas acciones en los temas de conocimiento, cultura, protección, restauración y manejo del área.

### ¿QUÉ HACER ?

Situada al norte de la isla, es un lugar que ofrece un bello paisaje y diversas opciones para aventurarse y gozar de la naturaleza. Hay algunas de las playas más hermosas de la isla y el antiguo faro de Punta Molas, al cual se accede únicamente con un vehículo 4x4 a través de un estrecho camino no pavimentado rodeado de vegetación tropical. Las playas no son muy recomendables para nadar, pero se puede gozar de una vista inigualable, ya que se alcanza a ver la costa de la Riviera Maya, así como los cruceros y yates que llegan a la isla por el norte del canal de Cozumel. Hay que llevar todo lo necesario para pasar un día en una playa solitaria, ya que no hay ningún servicio. También se puede visitar el “Castillo Real”, vestigio de la civilización maya ubicado a unos kilómetros del faro.



## *PARQUE NATURAL DE LA LAGUNA DE CHANKANAAB*

Es un área natural protegida estatal, con una extensión de casi 14 ha terrestres. Cuenta con un acuario natural en su interior: la Laguna Chankanaab, con más de 60 especies de peces tropicales, crustáceos y corales.

### *¿ QUÉ HACER ?*

Chankanaab es aventura, diversión y tranquilidad. Al colindar con el Parque Nacional Arrecifes de Cozumel, ofrece un área marina para adentrarse al mundo subacuático y admirar a la escultura de la Virgen y del Cristo. Además de conocer la exuberante vegetación de la isla.

## *REFUGIO ESTATAL DE FLORA Y FAUNA LAGUNA COLOMBIA (PARQUE ECOTURÍSTICO PUNTA SUR)*

Con una extensión de más de mil hectáreas, esta área natural protegida cuenta con una notable variedad de bellos paisajes naturales y atractivos eco turísticos. Hay dunas costeras, manglares, sistemas lagunares y hermosas playas.

### *¿ QUÉ HACER ?*

El faro de Celarain, alberga en lo que fuera la casa del farero, el museo dedicado a la navegación, aunque también exhibe vestigios arqueológicos mayas como la Tumba Caracol. Hay áreas para observación de cocodrilos. En sus playas, santuario de las tortugas marinas, se puede practicar snorkel y gozar de las maravillas que ofrecen los arrecifes cercanos a la costa. En la laguna de Colombia se ofrece un paseo a bordo de una embarcación para 30 personas para observación de aves y manglares.


## *RESERVA ESTATAL SELVAS Y HUMEDALES DE COZUMEL*

Es un área natural protegida estatal que tiene una extensión de casi 20,000 ha de selva, hábitat de casi 30 especies endémicas de la isla. Es un valioso lugar con una biodiversidad única, en donde se busca proteger cada uno de sus elementos, pero prioritariamente el agua que se forma en el ecosistema de la selva.

### *¿ QUÉ HACER ?*

Es una excelente opción para quienes gustan de la observación de aves y gozar de la naturaleza

# DISFRUTA DEL MUNDO SUBMARINO



## CONDICIONES DE BUCEO

Ningún lugar en el Caribe se compara con las formaciones de coral que ofrecen las cristalinas aguas de Cozumel. Considerado como uno de los cinco mejores lugares de buceo a nivel internacional, cuenta con 40 zonas de buceo con profundidades que van de 3 a 30 metros /10-100 pies, y sorprendentes arrecifes de pared que alcanzan grandes profundidades.

La isla es conocida por su buceo de deriva, ya que se encuentran corrientes que van de moderadas a significativamente fuertes.

La visibilidad va de 12 metros /40' en invierno, hasta 60 m/ 190' en condiciones óptimas, generalmente en verano. El promedio de la temperatura del agua está entre 25-28°C/77-82°F en invierno y 27-29°C/81-85°F en verano.

## TEMPORADAS

Se puede bucear en Cozumel durante todo el año. Sin embargo, los meses de verano ofrecen mejor clima y mayor visibilidad. Hay que tomar en cuenta que la temporada de huracanes transcurre desde junio hasta noviembre. La temperatura del aire oscila de

18-32°C/65-90°F. La temporada de lluvias va desde mayo hasta octubre y la estación seca es desde noviembre hasta abril. Mayo y junio tienen la humedad más elevada.

## EQUIPO E INFRAESTRUCTURA

Hay una gran diversidad de establecimientos de buceo en Cozumel. Todos ellos cuentan con capitanes capacitados, divemaster e instructores con experiencia. En el equipo siempre hay personal entrenado en primeros auxilios, RCP, administración de oxígeno y ayuda en la enfermedad de descompresión.

Se puede rentar el equipo especializado, los tanques, pesas y cinturones están incluidos en todas las inmersiones. También se puede rentar equipo fotográfico de calidad. Sin embargo, siempre es una buena idea llevar tu propia máscara, aletas, tubo y regulador.

Por la temperatura del agua, los pesados trajes de neopreno rara vez son necesarios, trajes de lycra de 3mm (1 / 8 pulgadas) son los óptimos, aunque no hay que perder de vista que el buceo a la deriva tiende a enfriar el cuerpo un poco más. No se puede usar guantes, para evitar la tentación de tocar cualquier animal o arrecife mientras se está buceando.

Aquí puedes conseguir la certificación PADI Open Water Diver, que te da los conocimientos necesarios para disfrutar de las inmersiones y es reconocida internacionalmente. Las embarcaciones son confortables y rápidas, las hay de todos tamaños, desde pequeñas hasta embarcaciones de lujo, o incluso catamaranes.



# ARRECIFES DE COZUMEL, UN TESORO NATURAL

COSTA NORTE - OESTE DE LA ISLA



## ARRECIFE BARRACUDA

Profundidad: 45' - 110'

Nivel: Experto

Corriente: Fuerte

Tipo: wall/drift/deep

Fotografía: No

Se localiza al extremo norte de la isla. Debido a la severidad de las condiciones la Capitanía de Puerto monitorea y restringe en algunas ocasiones las inmersiones en este lugar, ya que aún con buen tiempo la corriente va a dos o tres nudos y en determinados sitios de la pared se crean corrientes descendentes. Hay tiburones nodriza, rayas, langostas, cangrejos y tortugas.

## ARRECIFE SAN JUAN

Profundidad: 40' - 80'

Nivel: Experto

Corriente: Fuerte

Tipo: reef/drift

Fotografía: No

Hay campos de coral dedo donde habitan peces damisela. Los corales son muy bellos con esponjas barril enormes con formas caprichosas debido al continuo movimiento de las corrientes. También se pueden ver algunos corales lechuga. Al igual que en Barracuda, la Capitanía de Puerto restringe las inmersiones dependiendo de las condiciones prevalecientes.

## ARRECIFE CANTAREL (RAYA ÁGUILA)

Ofrece un espectáculo único de diciembre a finales de febrero cuando las hembras de rayas águila llegan a aparearse, por lo que no es difícil ver hasta 20 rayas a una altura aproximada de 80'. Una característica relevante de este sitio es que el fondo está cubierto por algas calcáreas, lo cual le confiere una belleza paisajística única al asemejar verdes praderas.

Profundidad: 40' - 100'

Nivel: Intermedio

Corriente: Moderada a fuerte

Tipo: reef/drift

Fotografía: No



*VILLA BLANCA BAJOS, PARED*

Profundidad: 35' - 50' Bajos/ 50' - 60' Pared

Nivel: Principiante

Corriente: Moderada

Tipo: wall/reef/drift

Fotografía: Si

Ideal para todos los niveles, un buen buceo costero. La mejor área es al sur de los embarcaderos. La luz junto con los corales y abundancia de vida marina lo hacen uno de los lugares preferidos para los amantes de la fotografía. Puedes encontrar anguilas, pez ardilla y muchos corales abanico.

En la pared pueden verse grandes cardúmenes de diversos peces entre grandes esponjas canasta, esponjas barril y gorgónidos. No es raro ver rayas águila en esta área. También se pueden ver algunas tortugas.

En este sitio la Universidad local, prestadores de servicios turísticos y autoridades ambientales están llevando a cabo un importante proyecto con arrecifes artificiales, donde se pretenden restaurar las antiguas condiciones naturales del sitio, impactado por huracanes y algunos otros factores, y con ello facilitar la continuidad arrecifal de norte a sur.

*ARRECIFE LAS PALMAS BAJOS, PARED*

Considerado como el lugar de snorkel número uno en el Caribe por los lectores de la revista Skin Diver en 2002, es también un excelente lugar de buceo costero, tanto de día como de noche. Predominan esponjas de tubo, coral cerebro y esponjas de cuerda. Hay parches de crecimiento de corales en todo el fondo de arena llenos de langostas, cangrejos, anguilas, morenas moteadas, peces lábridos, peces loro, peces murciélago, caballitos de mar, peces globo y pez sapo espléndido. En los bancos de arena se pueden ver tortugas y rayas águila, especialmente en los meses de invierno. Hay que verificar la dirección de la corriente, ya que cambia a menudo, ésta corre más fuerte a lo largo de la pared. Es una inmersión nocturna magnífica.

Profundidad: 20' - 40' Bajos / 50' - 70'

'Pared / Caverna 35'

Nivel: Principiante a intermedio

Corriente: Moderada

Tipo: wall/reef/drift

Fotografía: Si

Snorkel: Si



### ARRECIFE PARAÍSO BAJOS

Profundidad: 25' - 40'

Nivel: Principiante

Corriente: Moderada a fuerte

Tipo: Shallow/ drift

Fotografía: Si

Snorkel: Excelente

Su nombre lo dice todo, se trata de un lugar de buceo popular, que muchos instructores toman como área de entrenamiento. La visibilidad es excelente, los cardúmenes son inigualables, hay un gran número de esponjas en las cabezas de coral y una amplia variedad de abanicos y anémonas. Además, su ubicación justo frente al muelle de cruceros, lo convierte en el sitio más accesible de la isla. Paraíso es fácil de recorrer, por lo que es ideal para inmersiones nocturnas o para buzos con poca experiencia. La mayor parte del tiempo la corriente va de norte a sur. Se pueden observar muchos pulpos, peces loros enormes, pargos, pez ángel reina, langostas, cangrejos, el pez sapo espléndido y hasta algunas barracudas, meros y morenas moteadas. Justo antes de finalizar la inmersión hay una zona de pasto marino donde es fácil encontrar caballitos de mar, manta rayas y pez escorpión, el rey del camuflaje. Es el lugar para ver el gran espectáculo de desove de corales durante el mes de agosto durante la luna llena.

### ARRECIFE CHANKANAAB BAJO, BOLONES, CUEVAS

Este arrecife tiene corrientes suaves y es muy arenoso con pequeñas cabezas de coral. Hay una laguna a manera de acuario natural, que los mayas llamaban "pequeño mar". Por la tranquilidad de sus aguas, se puede practicar el buceo libre –sin tanque– o deportivo con toda seguridad. Cuenta con una larga barra continua de colorido arrecife con grietas y hendiduras que albergan colonias de peces muy llamativos como pez piedra, pez escorpión, pez ballesta, pez cirujano y el pez sapo espléndido. Cerca y bajo las cabezas de coral, se puede encontrar enormes langostas espinosas, cangrejos, morenas moteadas, peces roncadores y pargos.

Generalmente la corriente va de norte a sur y la visibilidad se ve disminuida por las corrientes de agua dulce de los sistemas de cenotes cercanos en la isla.

La parte de los Bolones, recibe su nombre por las numerosas cabezas de coral de forma esférica. Hay grandes peñascos de cuatro a 10 m de altura, con abundantes cavidades donde se observan langostas y morenas. Excelente lugar para buceo nocturno, donde es más fácil ver a los pulpos.

Las Cuevas se encuentran en el extremo sur. Aquí se da una interesante mezcla de agua dulce fría que surge de las cuevas y que se distingue en la capa superior, con el agua tibia salina del mar que se ve más abajo. Se puede explorar la entrada de las cuevas donde es fácil ver sábalos, sin embargo, no se recomienda adentrarse muy profundamente.

Profundidad: 30' - 50' Bajos / 60' - 70'

Balones / Cuevas 35'

Nivel: Principiante a intermedio

Corriente: Moderada a fuerte

Tipo: shallow/drift

Fotografía: Si

Snorkel: Si



### CAÑONERO FELIPE XICOTÉNCATL C-53

Profundidad: 50' - 70'

Nivel: Intermedio a experto

Fotografía: Si

Este buque fue una barredora de minas para la Marina de los Estados Unidos, durante la Segunda Guerra Mundial. Originalmente construido en Tampa, en el Shipworks Wilson Marina, en 1944. Tiene medidas de 55 m de largo, 10 m de ancho y 15 m de altura, desde la quilla hasta la parte superior de la súper estructura.

En 1962 fue vendido a la Armada de México y nombrado Felipe Xicoténcatl C-53. Después de 55 años de servicio, fue dado de baja y posteriormente fue donado a la comunidad de Cozumel y hundido en el Parque Nacional Arrecifes de Cozumel en el año 2000.

La mayoría de las tiendas de buceo ofrecen expediciones en este precio. Se recomienda para buzos avanzados, debido a que está a una profundidad cercana a los 25 m y en una zona de corrientes fuertes. Dado que tiene fracturas no es recomendable para realizar penetraciones.

Su ubicación está marcada por una vistosa boya. Se puede ver una gran variedad de especies en los cascos de la nave.

### ARRECIFE TORMENTOS

Recomendado como segunda inmersión. Las corrientes son muy rápidas, por lo que es un buen lugar para los que gustan del buceo a la deriva. Cuenta con una serie de cabezas de coral, canales de arena y coloridas esponjas. Bajo las cornisas y en los agujeros se puede encontrar morena verde, peces ángel, gatillo y loros, con suerte se logran ver enormes meros, barracudas, tiburón nodriza, tortugas y cangrejos rey. Hay buenos túneles y voladizos que contienen grandes cardúmenes de peces roncadores franceses y pargos. En este arrecife es fácil observar al pez sapo espléndido.

Profundidad: 50' - 70'

Nivel: Intermedio

Tipo: Shallow/drift

Corriente: moderada a fuerte

Fotografía: Si

### ARRECIFE SAN CLEMENTE

Profundidad: 20' - 30' Nivel: Principiante

Tipo: Shallow/drift

Corriente: Moderada Fotografía: Si

Este es un gran lugar para principiantes, ya que es una inmersión larga y poca profunda. Hay cabezas de corales pequeños, pero con una gran variedad de vida marina. Generalmente se hace como segunda inmersión.



### ARRECIFE YUCAB BAJOS / PARED

Profundidad: 45' – 60' / Pared 40' – 130'

Nivel: Intermedio

Tipo: wall/reef/drift

Corriente: Moderada a fuerte

Fotografía: Si

Es uno de los arrecifes más largos en la isla. Su gran franja de jardines submarinos se extiende sobre una extensión de más de 1,000 m. de largo por 20 m de ancho, se tienen que realizar dos o tres inmersiones para recorrerlo de principio a fin. Es un arrecife lleno de vida y color, las estructuras de coral llegan a medir entre 10'- 20'. Concentra una gran variedad de especies marinas, resaltando sus esponjas, algunos crustáceos, nudibranchios y todo tipo de corales, así como barracudas, tortugas y rayas. En el pasto marino se pueden encontrar manta rayas, caballitos de mar y pez globo. Cruzando el pasto marino, se ubica la pared del arrecife que no es de los lugares más visitados, pero es excelente para el buceo multinivel. Aquí es fácil encontrar pulpos, pez escorpión, langostas, barracudas, pez mariposa y morenas.

### ARRECIFE PUNTA TUNICH

Profundidad: 50' - 130'

Nivel: Intermedio a experto

Tipo: wall/ drift/deep

Corriente: Moderada a fuerte

Fotografía: No

El fondo de arena se encuentra a 70' y luego se llega al coral. Esta inmersión se mueve rápidamente por las corrientes. Formaciones coloridas y pocos peces. A menudo las tortugas se esconden en el pasto marino. Hay una gran cantidad de esponjas de barril y esponjas de cuerda, así como de hidrozoos pluma negra, los cuales sólo hay que admirar y evitar tocarlos. Hay grandes colinas inclinadas de esponjas y corales, que están habitadas por miles de peces damisela, cardúmenes de peces roncós y pargos, peces loro y peces ángel. También es común ver tiburón nodriza.

### ARRECIFE SAN FRANCISCO BAJOS / PARED

Profundidad: 35' - 50' / 45' - 120'

Nivel: Intermedio

Tipo: wall/ drift/deep

Corriente: Moderada a fuerte

Fotografía: Si

Tiene aproximadamente 800 mts (2,624 ft) de longitud y está dividido en tres secciones, por lo que es una excelente segunda inmersión. El cantil mejora con la profundidad, especialmente entre los 25' y 60', en donde abundan esponjas amarillas, rosas y anaranjadas. En este sitio se recorre una leve inclinación que conduce hasta las planicies cubiertas de pasto marino, en donde con frecuencia se encuentran especies de gran tamaño como tortugas, peces loro, meros negros, morenas, tiburones gata y, por temporadas, rayas águila. La inmersión continúa ascendiendo por suaves dunas de arena, para terminar en otra plataforma a una profundidad de 50', en la cual se experimenta una sensación de vacío en el espacio infinito del mar. Aquí se practica el buceo de pared menos profundo de Cozumel. El borde de la pared comienza en los 50' y es realmente una pendiente empinada, pero no una caída a las profundidades, con bellas esponjas y corales cerebro. Se puede ir tan profundamente como se quiera.





### ARRECIFE *YELLOW HOUSE* ("NO NAME REEF")

Profundidad: 35' - 50'

Nivel: Principiante

Tipo: Shallow/drift

Corriente: Moderada

Fotografía: Si

Este arrecife no contiene mucha vida marina permanente. Es una inmersión ideal para principiantes debido a su gran planicie arenosa. No es de los arrecifes más visitados pero hay esponjas de cuerda y corales blandos.

### ARRECIFE *SANTA ROSA BAJOS / PARED*

Lugar para practicar el buceo a la deriva, por sus fuertes corrientes, sobre el fondo de arena de color blanco puro que sirve para reflejar de manera espectacular la luz para las fotografías. Es uno de los mejores lugares para practicar una primera inmersión por su profundidad, es también muy adecuado para practicar el buceo multinivel.

La pared de este arrecife cuenta con una gran cantidad de salientes y cuevas, es una de las inmersiones profundas más populares de Cozumel, ningún buzo saldrá decepcionado de esta aventura. La estructura coralina inicia aproximadamente a los 50' de profundidad para bajar hasta perderse en un azul profundo. Entre los 80' y 100', se aprecian hermosos ejemplares de gorgonias y esponjas enormes de vivos colores, así como grandes voladizos de coral, con impresionantes túneles para atravesar y gozar de la abundante vida marina de este arrecife.

En el recorrido por Santa Rosa verás toda clase de vida marina: morenas verdes y moteadas, pez ángel, pargo, pez ballesta, pez león, barracuda, rayas águila y grandes meros. Sin embargo, el avistamiento de tortugas carey es su principal atractivo.

Profundidad: 20' - 50' Bajos / 50' - 130'

Pared

Nivel: Intermedio

Tipo: wall/ drift/deep

Corriente: Moderada a fuerte

Fotografía: Si

### ARRECIFE *CARDONA*

Profundidad: 20' - 30'

Nivel: Principiante

Tipo: Shallow/ drift

Corriente: Moderada a fuerte

Fotografía: Si

Snorkeling: Si

Cuenta con corrientes moderadas y una gran visibilidad. Lugar perfecto para la fotografía submarina. Sus aguas están llenas de bancos de peces tropicales con una gran cantidad de anémonas, esponjas y abanicos de mar.



### ARRECIFE PASO DEL CEDRAL BAJOS / PARED

Profundidad: 35' - 60' Bajos / 50' - 90'

Pared

Nivel: Intermedio

Tipo: wall/ drift/deep

Corriente: Moderada a fuerte

Fotografía: Si

La parte del arrecife que no es un muro, se compone de un kilómetro y medio de suaves colinas cubiertas de corales cerebro, corales estrella, abanicos y esponjas increíblemente coloridas, un paraíso para los fotógrafos. Hay una serie de arrecifes con amplias cavernas que forman túneles para nadar entre ellos. Es una segunda inmersión perfecta. Por lo general la corriente es tan rápida que permite "volar" a lo largo de la pared. Es muy fácil encontrar enormes cardúmenes de peces roncós, peces ángel reina, peces mariposa, peces trompeta, grandes peces loro, meros negros y anguilas, así como tiburones gata, tortugas y rayas águilas. Hay algunos peces león y morenas verdes gigantes.

### ARRECIFE LA FRANCESA

Profundidad: 30' - 60'

Nivel: Intermedio

Tipo: shallow/drift

Corriente: Moderada a fuerte

Fotografía: Si

Se compone de pequeñas colinas de arena que están cubiertas de franjas de corales, esponjas dispersas y gorgonias multicolores. Se pueden encontrar peces mariposa, mero negro, pez sapo espléndido, langostas, cangrejos, tiburones, tortugas y barracudas. Es aconsejable mantenerse a la izquierda para seguir la sección principal del arrecife. Una excelente segunda inmersión y es genial para la fotografía.

### ARRECIFE PUNTA DALILA

Profundidad: 30' - 60'

Nivel: Intermedio

Tipo: shallow/drift

Corriente: Moderada a fuerte Fotografía: Si

Buena variedad de corales y esponjas junto con una corriente normalmente suave hacen de este arrecife, un paraíso para los fotógrafos. Es también una buena segunda inmersión. Hay cangrejos, morenas verdes, peces ángel, peces ardilla y cardúmenes de peces roncós.



## ARRECIFE PALANCAR JARDINES / HERRADURA / CUEVAS / BRICKS

Profundidad: 40' - 70' Jardines / 25' - 125'

Herradura / 60' - 90'

Cuevas / 60' - 90' Bricks

Nivel: Intermedios a expertos

Tipo: shallow/ drift/deep

Corriente: Moderada a fuerte

Fotografía: Si

El arrecife completo mide 5 km de largo y cuenta con formaciones de coral que descansan en la blanca arena. Es reconocido como uno de los arrecifes más espectaculares del mundo. Las formaciones de coral son espectacularmente coloridas y tienen, literalmente, cientos de especies, como corales con esponjas gigantes púrpuras y anaranjadas intercaladas, además de abanicos y una abundante variedad de peces tropicales.

Una excelente primera inmersión para aquellos que aún no confían en sus habilidades de buceo. Normalmente prevalecen corrientes tranquilas.

Palancar Herradura, debe su nombre a su forma de "U" que se puede ver desde la superficie. Esta sección es particularmente bella con una serie de cabezas de coral gigantes y otras estructuras coralinas que forman altas torres, contrafuertes, barrancos y cañones. Nadar a través de estas formaciones es una experiencia única. Ideal para la fotografía por sus corrientes suaves y excelente visibilidad, alrededor de 200' mínimo.

En las cuevas, cavernas y túneles hay una abundante vida marina y el paisaje maravilla a todos los que gustan de las aventuras submarinas. Es muy común ver tiburones, tortugas y rayas águila.

Otra sección es Bricks, un lugar excelente para buceo profundo. Hay grandes formaciones de coral que se elevan desde el fondo de arena blanca que se inclina hacia el abismo azul. Es este contraste del color azul impresionante del abismo con el fondo arenoso blanco, lo que fascina a la mayoría de los visitantes. Se pueden ver fácilmente jureles, tortugas, tiburones nodriza, morenas verdes, meros y rayas águila.

## ARRECIFE COLOMBIA

Este arrecife ofrece varias opciones, por lo que el buzo tiene un poco de todo en esta inmersión. Cuenta con grandes masas de coral combinadas con anémonas, gigantes esponjas barril, abanicos y multitud de organismos adheridos a ellas, y con una variedad de vida marina que incluso supera a la de Palancar.

Hay una parte que es un jardín de mar aparentemente interminable repleto de multicolores peces, pargos, jureles y algunas barracudas. Es uno de los lugares preferidos de los fotógrafos.

Los buzos también pueden pasar por varios túneles y cavernas, o bien nadar junto a las altas torres de coral de hasta casi los 100', que se han formado a lo largo de millones de años. Se pueden ver tortugas, rayas águila y varios pulpos en las grietas de la pared.

Profundidad: 50' - 90' Deep / 15' - 35'

Shallows

Nivel: Principiante a intermedio

Tipo: wall/drift/deep

Corriente: Moderada a fuerte

Fotografía: Si



## ARRECIFE PUNTA SUR

Profundidad: 50' - 130'

Nivel: Expertos

Tipo: wall/drift/deep

Corriente: Moderada a fuerte

Fotografía: Si

Ofrece un excelente buceo multinivel y es, para muchos, “el sitio de buceo más increíble de los arrecifes de Cozumel”, tiene todas las formas posibles como túneles, cuevas (incluyendo la famosa Catedral y la Garganta del Diablo), cañones, fisuras y columnas verticales. Es ideal para una primera inmersión debido a su profundidad.

Cuenta con corrientes rápidas, así que hay que tener cuidado y estar lo suficientemente capacitado para descender con facilidad.

La “Garganta del Diablo” es una formación que comienza alrededor de 90' de profundidad y es considerada como uno de los sitios de más difícil acceso, es necesario extremar las precauciones para visitar este arrecife. Los buzos experimentados se pueden sumergir en una hermosa cueva, a modo de túnel ramificado, cuyo estrecho acceso se encuentra a 60' de profundidad y la salida, en plena pared descendente a 115', produciéndose un magnífico contraluz al asomar desde el túnel al talud. En este lugar se necesitan lámparas submarinas. Se pueden apreciar barracudas, peces ángel, peces sapos, rayas águilas, tiburones y tortugas. Este sitio representa uno de los más grandes retos para cualquier buzo.

Otra sección de Punta Sur es “La Catedral”, una apertura de la cueva grande con esponjas gigantes que forman una cruz en el techo por donde pasa la luz.

## ARRECIFE CHUN-CHACAAB

Profundidad: 50' - 100'

Nivel: Expertos

Tipo: wall/drift/deep

Corriente: Fuerte

Fotografía: Si

Aquí la corriente puede ser impredecible. Es un lugar muy diferente de los otros arrecifes y no es frecuentado por muchos buzos. Esta zona cuenta con una excelente variedad de esponjas, abanicos de mar y gorgonias en los pisos que se inclinan suavemente hacia abajo a una pared. Hay rayas águila, tiburones nodriza, pez león y muchas tortugas.

## ARRECIFE PUNTA CELARAIN

Profundidad: 5' - 20'

Nivel: Principiantes

Corriente: Moderada

Fotografía: Si

Tipo: shalow/drift

Snorkel: Si

Es un maravilloso y hermoso arrecife de poca profundidad que corre de forma paralela a la playa. No es frecuentado por muchos buzos. La gran cantidad de abanicos de mar, peces loro, peces damisela, pargos, diversas tortugas, así como los cardúmenes de peces roncadores y pargos, hacen de éste, un lugar memorable.



### ARRECIFE MARACAIBO BAJOS / PARED

Profundidad: 70' - 90' Bajos / 90' - 160'

Pared

Nivel: Expertos

Tipo: wall/drift/deep

Corriente: Moderada a fuerte

Fotografía: Si

Grandes dunas con gran variedad de cabezas de coral y pendientes que dan al abismo. Maracaibo y Barracuda son los sitios más extremos de buceo en Cozumel. Su estructura coralina, que se extiende casi un kilómetro de largo, es una invitación a la aventura, es un arrecife para los buzos experimentados. Es excelente para el buceo multinivel.

Mirando la cara de la pared se verá una de las formaciones más espectaculares de la zona, un gran arco de forma perfecta que es de aproximadamente 30' de ancho.

Los buzos con más experiencia pueden aventurarse hasta los 150' de profundidad donde se pueden disfrutar formaciones coralinas hermosas. Los avistamientos de tortugas carey, verde y caguama son comunes, sobre todo de mayo a septiembre. También se encuentran barracudas, jureles, tiburón martillo, tiburones nodriza y rayas águila.

### ARRECIFE EL ISLOTE

Esta inmersión profunda mostrará una visión diferente de Cozumel. Como es típico de la zona, el fondo del océano está cubierto con largas tiras de corales que se inician en las aguas poco profundas y continúan en las profundidades. En estas bandas encuentras una gran cantidad de coral cuerno de ciervo. No es fácil bucear en este arrecife, ya que desciende con relativa rapidez. La increíble claridad del agua da a los que se aventuran en este arrecife vistas excepcionales. Es mejor visitarlo de mayo a septiembre. Siempre encontrarás tortugas, tiburones nodriza y rayas águila.

Profundidad: 80' - 150'

Nivel: Experto

Tipo: wall/drift/deep

Corriente: Moderada

Fotografía: Si

### ARRECIFE CAÑONES

Profundidad: 20' - 40'

Nivel: Intermedio


Tipo: shalow/drift

Corriente: Moderada

Fotografía: Si

Al igual que el Hanán, es más visitado durante los nortes o fuertes vientos. Generalmente es una segunda inmersión. Su particularidad es que se pueden ver algunos cañones y balas de cañón de un galeón español del siglo XVIII en medio de enormes corales cuerno de alce, probablemente los mayores en las cercanías de la isla. Hay un gran número de peces león y algunos peces loro y pargos.

# ÁREA DE PROTECCIÓN DE FLORA Y FAUNA ISLA DE COZUMEL (NORESTE, NORTE, NOROESTE Y OESTE DE LA ISLA)



## *PLAYA BOSH, EL MIRADOR, PUNTA CHIQUEROS, CHEN RIO, PUNTA MORENA*

Profundidad: 20' - 50'

Nivel: Experto

Tipo: shalow/drift

Corriente: Moderada

Fotografía: Si

Estas inmersiones poco profundas ofrecen una gran variedad de coral. Dado que éste es el lado que da a mar abierto, no hay muchas esponjas o abanicos de mar. Sin embargo, no es difícil encontrar tiburones nodriza y morenas verdes. La visibilidad es buena y permite una buena fotografía, especialmente durante las primeras horas de la mañana.

## *ARRECIFE HANÁN*

Es una inmersión poco común como todas las que se encuentran en el lado este de la isla. Por lo general, se visita cuando hay norte y fuertes vientos azotan la parte oeste de la isla. Es un arrecife interesante con una gran cantidad de abanicos de mar que se mecen en la suave corriente, así como algunas bellas esponjas. Hay algunas grietas en las formaciones coralinas que pueden ser atravesadas en la inmersión. No hay tantos peces como del lado oeste, pero se pueden apreciar pez león, pez loro, pez damisela y algunos pargos y morenas.

Profundidad: 30' - 50'

Nivel: Intermedio

Tipo: shalow/drift

Corriente: Moderada

Fotografía: Si

## *LOS ATOLONES, PUNTA MOLAS*

Profundidad: 30' - 100'

Nivel: Experto

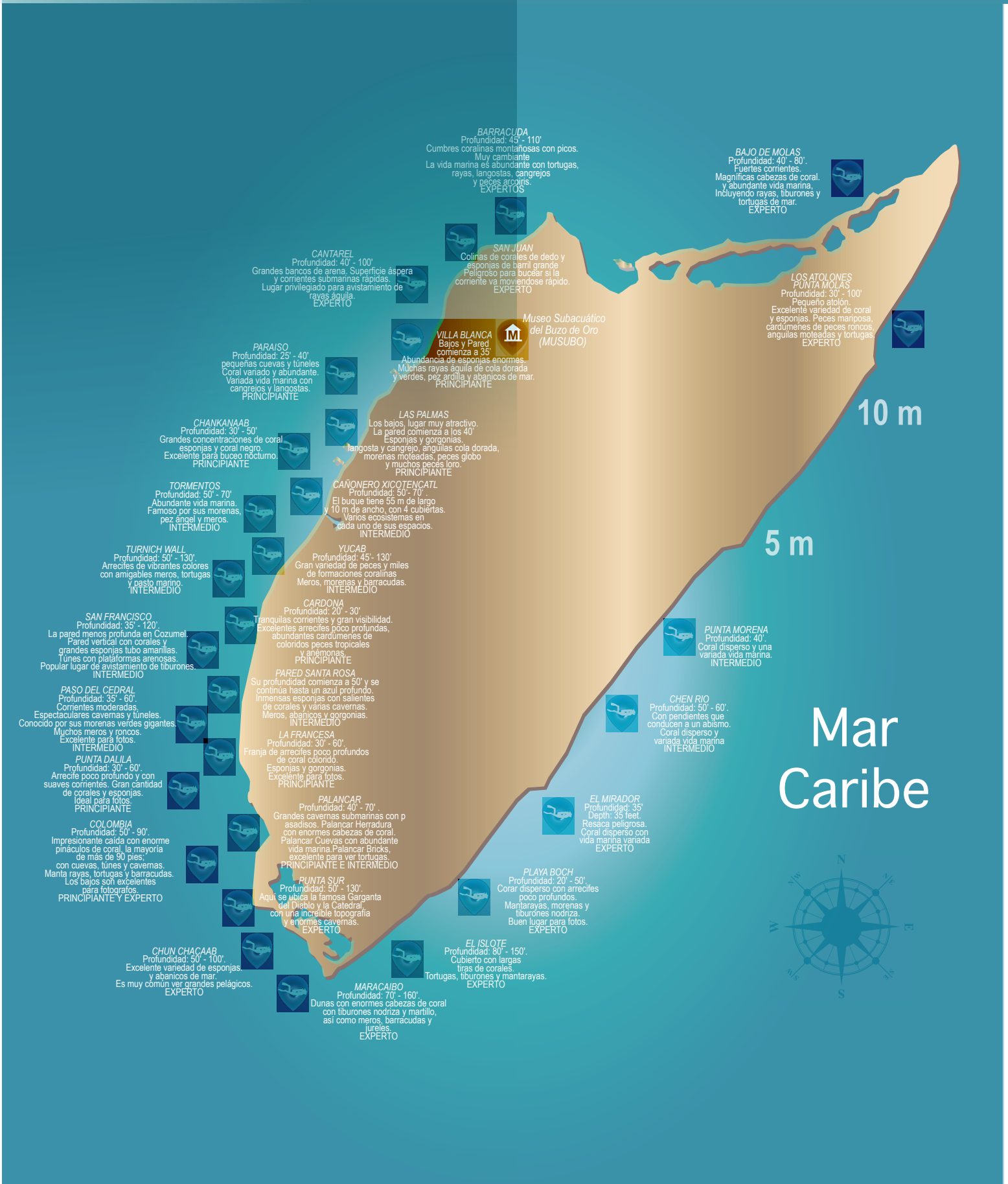
Tipo: shalow/drift

Corriente: Moderada

Fotografía: Si

Aquí las corrientes son muy fuertes. Hay una excelente variedad de corales y esponjas, hogar de peces mariposa, jureles caballo, cardúmenes de peces roncós, anguilas moteadas y algunas tortugas. Es un bello sitio, cada vez es más común en las opciones de inmersión en Cozumel.

# MAPA DE LOS ARRECIFES DE COZUMEL





El “Cozumel Country Club”, diseñado por el grupo Nicklaus Design, cuenta con 6,734 yardas. Disfruta del golf en medio de paisajes selváticos y manglares. El club mantiene normas ambientales y participa en programas de educación ambiental. Este campo de 18 hoyos está ubicado en medio de la vegetación nativa de la isla, hogar de una variedad fauna como cangrejos azules, iguanas, cocodrilos, mapaches y una multitud de aves; es también el primer campo de golf en México que ha logrado la certificación como Certified Audubon Cooperative Sanctuary. Cuatro series de tees permiten a los golfistas con habilidades de cualquier nivel disfrutar de su round de golf en medio del entorno natural. Se localiza a 10 minutos del aeropuerto internacional y a 20 minutos de los muelles de cruceros.







Si te gusta la pesca Cozumel te ofrece esta experiencia en todas sus modalidades. En las aguas que rodean la isla se encuentran más de 200 especies de peces. Cozumel es conocido como uno de los mejores lugares para pesca en sus diferentes modalidades. Los peces más comunes en el área son: pez vela, marlín azul, atún, y pez espada. La mejor temporada es de abril a junio, aunque el resto del año se puede encontrar también, barracudas, bonito, dorado y mojarra.

En las lagunas del norte de la isla se puede practicar el fly fishing y la pesca en esteros de especies como robalos, palometas, sábalos y pargos.

# TEMPORADAS DE PESCA EN COZUMEL

	ENE	FEB	MAR	ABR	MAY	JUN	JUL	AGO	SEP	OCT	NOV	DIC
PEZ FUERTE	***	***	**	**	*	*	*	**	***	***	***	***
BARRACUDA	***	***	***	***	***	***	***	***	***	***	***	***
ATÚN ALETA NEGRA	***	***	***	***	***	***	***	***	***	***	***	***
MARLÍN AZUL	*	*	*	**	***	***	***	***	**	*	*	*
BONITO	***	***	***	***	***	***	***	***	***	***	***	***
DORADO	*	**	***	***	***	***	***	**	*	*	*	*
MERO	***	***	***	**	*	*	**	***	***	***	***	***
SIERRA	***	***	**	**	*	*	*	*	**	**	***	***
HUACHINANGO	*	**	***	***	***	***	***	***	**	*	*	*
PEZ VELA	*	***	***	***	**	**	***	***	***	***	***	***
MARLÍN BLANCO	*	*	**	***	***	***	***	***	**	*	*	*

\*\*\* TEMPORADA ALTA

\*\* TEMPORADA MUY BUENA

\* TEMPORADA MALA



## KAYAK

Hay una gran variedad de kayaks, sencillos y dobles, además de los espectaculares kayaks transparentes, en donde podrás conocer la gran variedad de vida marina que rodea Cozumel sin mojarte, ya que mientras remas podrás observar el increíble fondo submarino. Cozumel cuenta con varias playas ideales para la práctica de esta actividad. Algunas de las mejores son: Playa San Francisco, Playa de San Juan, Playa Mía y Parque Faro Celarain. También se pueden explorar los manglares.



## RUTAS 4 x 4 Y BUGGIES

Maneja por la isla, siéntete como un explorador y disfruta de los mejores escenarios naturales. Puedes vivir una aventura en la selva, en medio de hermosos paisajes, manejando por caminos de terracería, baches, lodo y rocas, llegando a rincones escondidos y cuevas.

Otra opción es recorrer las increíbles playas, incluso las menos exploradas en el lado este de la isla, o bien visitar la zona arqueológica de Punta Sur y Hacienda Antigua, pasando por la laguna de Colombia, hogar de varios cocodrilos y aves migratorias.

### CUATRIMOTOS

Una divertida manera de explorar todos los rincones de Cozumel. Puedes explorar los bellos paisajes de selva y conocer sus misterios como el sitio arqueológico de El Cedral.

### SEA-TREK & SNUBA

Practica Sea-Trek, y explora de una forma segura y emocionante el mundo submarino, simplemente usando un cómodo casco. Snuba te ofrece la seguridad del snorkel con la emoción del buceo, nadando a una profundidad máxima de 8 metros.

### CAMINATA

Recorre la selva maya de una forma divertida y emocionante para estar en contacto con la flora y fauna del lugar. Hay una amplia gama de tours y excursiones de caminata y senderismo que llevan por los más impresionantes escenarios naturales de la isla.



## CICLISMO

Realiza un recorrido escénico por la ciudad en un camino especial para bicicletas, admirando las vistas panorámicas de la costa. Hay cuadrículas, con capacidad para 2 adultos y 2 niños de hasta 12 años de edad y vienen equipadas con cinturones de seguridad. También puedes explorar la selva de la isla y conocer la flora y la fauna regional.

## SEGWAY

Recorre los mejores lugares de la franja costera de Cozumel a bordo de estos modernos y divertidos vehículos.

## MOTOCICLETAS

Otra forma única de disfrutar de las panorámicas de Cozumel es recorrer los caminos de la isla en una moto Harley Davidson. Puedes rentar la motocicleta y explorar la isla de acuerdo a tus preferencias conduciendo en playas vírgenes, entre arena y vegetación; o bien, pasear por las calles de San Miguel y sus plazas. También puedes contratar un tour guiado que te lleva a conocer la parte este, y disfrutar de hermosos paisajes de playa e interesantes ruinas mayas como El Cedral.

## PARASAILING

Vuela como un pájaro sobre las aguas turquesas del Caribe Mexicano con la ayuda de un paracaídas y con la tracción de una lancha de motor. Los paseos pueden ser biplaza o si vas con niños pueden subir hasta 3 personas. El cable tiene más de 180 metros de longitud por lo que el paracaídas se eleva a una altura que te permite gozar de las extraordinarias vistas de la isla. No olvides tu cámara y tus binoculares. Es importante mencionar que todo se hace con total seguridad. Los instructores están certificados por la PAPO (Professional Association Parasailing Operators).



Disfruta de un divertido trayecto por las altas copas de los árboles en una de las zonas más bonitas de Cozumel. Hay un parque ecológico con 6 torres. Tres están unidas por emocionantes tirolesas elevadas a casi 25 metros de altura, mientras que a las otras tres cuentan con distintos modelos de puentes. Para poder completar el circuito se tendrá que practicar el rapel.

Hay otro circuito de tirolesas que van de árbol en árbol en pleno corazón de la selva maya. Todos los equipos tienen la seguridad necesaria para que puedas disfrutar de esta intensa actividad sin ningún riesgo.

## PASEOS A CABALLO

No hay un paseo más relajante que montar dóciles caballos en las playas de Cozumel, disfrútalo con tu familia, con tu pareja o en grupo. También puedes explorar la selva con guías experimentados, llegando a cuevas y cavernas hasta llegar a un cenote o a una zona arqueológica.

## MOTOS DE AGUA, JET SKI

Goza la máxima aventura de velocidad motorizada sobre el agua del mar Caribe. Hay excelentes jet ski para 1 o 2 personas, en excelente estado, modernas y totalmente automáticas para que puedas manejarlas fácilmente.

## PADDLE SURF

No hay mejor lugar para probar el paddle surf que las tranquilas aguas que rodean Cozumel. Descubre esta divertida modalidad de surf en compañía de los mejores instructores de la región, para que después de una breve clase de introducción en la arena puedas salir a practicar al mar. Es más fácil de lo que imaginas !.



## PASEOS EN BARCO

Quieres navegar en el Mar Caribe ?, Cozumel ofrece una gran diversidad de embarcaciones para disfrutar el maravilloso paisaje caribeño. Todas en excelentes condiciones y manejadas por tripulaciones expertas.

Puedes navegar en un catamarán de 65 pies, viajar a bordo de una lancha motorizada con ventana de cristal para observar el fondo marino, o bien pasear en un cómodo yate de lujo con el mejor de los servicios.

Una de las aventuras extremas y divertidas es un recorrido en un jet board totalmente equipado para poder ir a una velocidad de 72 kph, haciendo giros de hasta 360 grados y parando a toda velocidad para sentir como todo tu cuerpo se abalanza contra la superficie del agua.

También puedes viajar en un submarino con fondo panorámico que se sumerge hasta 33 metros, para disfrutar de los bellos arrecifes y la rica vida marina del Parque Chankanaab, de una forma tranquila y segura.


O bien, vive una aventura pirata a bordo de una réplica de un galeón español del siglo XVII acompañado de piratas con un espectáculo de música.

## KITEBOARDING

Si te gustan los deportes acuáticos y la emoción, Cozumel te ofrece las condiciones climáticas ideales y los mejores paisajes para realizar este divertido deporte. Puedes practicar kite de una manera segura y divertida en las lagunas de la zona norte de la isla, frente al faro Punta Molas, Wave Ranch y en las playas de la zona este de la isla como Playa Bonita. Usualmente el viento viene del noreste. La mejor temporada es durante los meses de invierno que la temperatura fluctúa alrededor de los 24°C.

## FLYBOARD

Experimenta la emoción de elevarte a casi 10 metros de altura sobre la superficie del mar Caribe, sentir que vuelas como un ave o que te sumerges como un delfín. Todos los instructores de Flyboard Cozumel son profesionales y están certificados. Mantener el equilibrio sobre el agua no es difícil, por lo que en cuestión de minutos te sientes más seguro y si te gusta la aventura podrás dar giros y hacer otros movimientos extremos. Los vuelos son de 30 minutos a una hora.



## OBSERVACIÓN DE TORTUGAS

No hay nada más emocionante que ver a las pequeñas tortugas esforzarse para llegar al mar. Entre las especies que llegan a la costa a anidar destacan la tortuga caguama y la tortuga blanca o verde, ambas en peligro de extinción. En las playas de Cozumel cada año, de mayo a noviembre, se registra un promedio de 2 mil nidos y se liberan más de 150 mil crías. Alrededor de las siete de la noche, cuando ya no corren peligro de ser devoradas por las aves depredadoras, se liberan las tortugas bebés. Hay un campamento tortuguero ubicado en Punta Sur, que realiza también trabajos de monitoreo, conservación y protección de las tortugas marinas.

## OBSERVACIÓN DE AVES

En la isla puedes observar hasta 224 especies de aves. Cozumel cuenta con 19 especies y subespecies endémicas, dentro de las que se destaca: el cuitlacoche Cozumeleño, el colibrí esmeralda de Cozumel, la tångara yucateca y el chipe amarillo. Adicionalmente, Cozumel recibe la visita cada año de más de 80 especies diversas de aves migratorias que se refugian del invierno en las lagunas y costas de Cozumel, como: colirrojo americano, el chipe flameante, cebrita, chipe de garganta amarilla, la espátula rosada, la diversidad de patos canadienses y el ibis, entre otras. La época para observar estas aves va de octubre a marzo.



Cozumel te ofrece una enorme variedad de tratamientos ya sea de rejuvenecimiento, terapéuticos, holísticos o cosméticos. Algunos hoteles cuentan con varios tratamientos, aunque también hay centros especializados con opciones muy atractivas, ambos con terapeutas profesionales entrenados en técnicas modernas y ancestrales.

Una excelente forma de relajarse es con un masaje en cualquiera de sus modalidades (sueco, de tejido profundo, Shiatsu, Tailandés, de piedras calientes) contemplando el bello mar turquesa del Caribe Mexicano.


No hay mejor forma de consentirse que con un facial, o bien, reactivar el cuerpo con una buena exfoliación y una envoltura de barro, que ha sido usado desde tiempos antiguos con propósitos medicinales y embellecedores.

En la isla se pueden encontrar una amplia gama de los más efectivos tratamientos alternativos como acupuntura, reiki, biomagnetismo, velas para los oídos, terapia floral, reflexología, aromaterapia y alineación postural.

Si se quiere armonizar el cuerpo y la mente, hay varios lugares que ofrecen clases y talleres de yoga, o bien se puede probar la ancestral técnica del Temazcal, que sirve para limpiar, relajar y purificar el sistema nervioso y promueve la reactivación de las células del cuerpo, es toda una experiencia mágica que culmina nadando en un cenote.



# Consejo de Promoción Turística de Quintana Roo Cozumel

 Facebook: VisitCozumel

 Twitter: VisitCozumel

 Instagram: MyCozumel

 Youtube: IslaCozumel

Oficina Cancún  
Av. Tulum No. 286 2º Piso, Plaza Mayaland  
Cancún, Q. Roo 77500

Oficina Playa del Carmen:  
Plaza Paseo Coba 1er piso. Mza.29 Lte 3.  
Int. 309-312, Fracc. Playacar Fase II.  
Playa del Carmen, Q. Roo. México CP. 77710  
Tel: +52 (984) 206 3150

Oficina Grand Costa Maya  
Calle 22 de Enero S/N Colonia Centro C.P.  
77000. Chetumal, Quintana Roo.  
Tel: +52 (983) 83 2 66 47.

