


# GUANAJUATO

GUÍA TURÍSTICA



# INSTRUCTIVO DE USO

Accede a varios sitios de interés activando los logotipos y los anuncios, así como todos los textos interactivos.



Haz tu reservación sólo con un click



Accede desde los mapas a los sitios de los prestadores de servicios.



Suscríbete al PROGRAMA DESTINOS MÉXICO y goza de todos sus beneficios.



Accede a ver el clima en ese momento. Recorre los sitios arqueológicos con "Street View". Disfruta de videos y las mejores fotografías. Conoce el destino o museo con un recorrido de 360°. Consulta el calendario de eventos para planear mejor tus vacaciones.



Síguenos en las redes sociales y entérate de las noticias, promociones, ofertas y novedades en el medio turístico. Disfruta leyendo nuestros reportajes, entrevistas, datos curiosos y particularidades de todos los atractivos que ofrece México.

No dejes de seguirnos






**gto**  
orgullo y  
compromiso  
de todos

Viajar a Guanajuato es una experiencia fascinante, es descubrir dos Patrimonios Mundiales por la UNESCO (Guanajuato y San Miguel Allende), tres importantes zonas arqueológicas, dos pintorescos Pueblos Mágicos (Dolores Hidalgo y Mineral de Pozos), emocionantes rutas turísticas y un calendario con todo tipo de eventos. Sin lugar a dudas, Guanajuato es uno de los estados más completos e interesantes de México.

Guanajuato, es el corazón de México, recórrelo y vive una experiencia inolvidable.



# Sitios Patrimonio de la Humanidad

## Guanajuato

### 5 RAZONES PARA VISITAR GUANAJUATO

- Descubrir rincones de leyenda entre callejones y plazas.
- Caminar por las huellas de la Independencia.
- Celebrar el teatro, la danza, la música y el arte.
- Ver la ciudad aparecer y desaparecer desde los túneles.
- Admirarte ante la monumentalidad de palacios y minas.

Guanajuato antigua ciudad minera con una monumental historia y ha sido nombrada por la UNESCO "Patrimonio de la Humanidad. Asentada en una cañada, su traza irregular obedece a los cerros que la rodean. Conjuga un ambiente bohemio y de intelectualidad dentro de una atmósfera especial creada por su arquitectura que junto con sus estudiantinas, plazas, callejones y túneles subterráneos, hacen que sus visitantes vivan una magia especial.

Cuna de nuestra Independencia, nos invita a pasear por sus callejones llenos de historia, leyendas y románticos escenarios entonando melodías con las estudiantinas que nos hacen vivir la magia de esta hermosa ciudad.

Guanajuato es escenario natural de manifestaciones artísticas con diversos museos y galerías. Adicionalmente, se realizan fiestas y eventos dentro de los que se destaca el Festival Internacional Cervantino que se lleva a cabo en el mes de octubre. Es el ciclo artístico y cultural más importante de Latinoamérica. Cuenta con la participación de 36 países presentando ópera, teatro, danza, música, exposiciones y diversas expresiones culturales en la calle.

Guanajuato alcanza una temperatura máxima de 26°C en verano y una mínima de 7°C en invierno.

### PARA LLEVAR A CASA

- Joyería y platería barroca
- Charamuscas de coco y cacahuale en forma de monias
- Productos de alfarería




# QUÉ VISITAR EN GUANAJUATO ?



**U**niversidad de Guanajuato - Fue Hospicio en 1732 y en 1744 adquirió el rango de colegio. En 1945 se convirtió en Universidad. Es una imponente construcción neoclásica de cantera verde que se caracteriza por su bella escalinata, desde donde se puede contemplar la ciudad.

**T**eatro Juárez - Considerado uno de los más hermosos de México fue construido entre 1872 y 1903. Su pórtico es de estilo dórico romano y cuenta con un salón fumador (foyer) de estilo art nouveau.



**F**unicular Panorámico Pípila - Espectacular recorrido en el cual se pueden observar la ciudad. Salidas de atrás del Teatro Juárez o del monumento a El Pípila. Horario: Lunes a sábado 9:00 a 22:00 hrs. Domingo 10:00 a 21:00 hrs.

**C**allejón del Beso - Bello y estrecho callejón, formado por dos balcones separados por tan sólo 68 cm, lleno de leyendas. Se dice que todas las parejas que se besan desde el tercer escalón, tienen siete años de felicidad garantizada.

**C**allejón de la Condesa - Bello y peculiar callejón con una interesante leyenda.

**M**inas - Hay varias interesantes para explorar como la Mina Experimental; El Nopal, que se utiliza con fines didácticos y para visitas guiadas; la Mina de Rayas, primera mina descubierta en Guanajuato en 1558, con una profundidad de 400 metros, siendo en su momento el de mayor hondura del mundo; la Mina de Guadalupe de Cata, con un hermoso templo del siglo XVII; la Mina de la Garrapata, antigua construcción de piedra y loza que sobresale de entre los montes; la Mina de Valenciana, la más rica de la ciudad que aún sigue operando.

**P**arque Guanajuato Bicentenario - Se ubica a 13 Km. de Guanajuato y conjuga la cultura, la educación y el entretenimiento. Espacio recreativo que cuenta con aproximadamente 14.5 hectáreas donde se llevan a cabo eventos y actividades educativas y culturales, combinadas con la tecnología.

**A**lhóndiga de Granaditas - Imponente obra de arquitectura neoclásica erigida de 1798 a 1809. Testigo de importantes acontecimientos históricos durante la guerra de Independencia. Actualmente funciona como museo que exhibe obras de arte que van desde la época prehispánica hasta nuestros días. Horario: De martes a sábados, de 10:00 a 14:00 y de 16:00 a 18:00 hrs. Domingos, de 9:00 a 15:00 hrs.

**P**alacio Legislativo - Bello edificio construido en el siglo XIX, su fachada es de estilo neoclásico y el interior tiene una influencia Art Nouveau.


**C**alle Subterránea Miguel Hidalgo - Calle subterránea convertida en símbolo de la ciudad. Tiene una extensión de 3 kilómetros y está construida sobre el río Guanajuato. Su trazo se adaptó a la configuración natural de la ruta y se han respetado los gruesos arcos de cantera que hoy son uno de sus principales atractivos.



**P**uente del Campanero y cuesta del Tecolote - Se trata de un singular puente de cantera de pequeñas dimensiones que conecta dos casas por medio de una ventana. La calle del Campanero está rodeada de restaurantes, cafecitos y hostales.

**J**ardín del Cantador - Parque del siglo XIX famoso por la leyenda de un cancionero que vivió a finales de la Colonia. Rodeado por un enrejado y columnas de cantera con un quiosco y fuentes.

**J**ardín Unión - Bello parque triangular que lleva como sobrenombre "La Rebanada de Queso", esta rodeado de cafés y restaurantes.





## IGLESIAS Y TEMPLOS

**B**asílica de Nuestra Señora de Guanajuato – Construcción barroca del siglo XVII. En el interior se puede admirar la antigua figura de la Virgen Patrona de la Ciudad, obsequio del Rey Carlos I en el año de 1557. La Galería Mariana, cuenta con cinco salas que atesoran importantes muestras de arte sacro de la época virreinal.

**I**glesia de San Francisco - A unos pasos del teatro Juárez, se encuentra este majestuoso edificio de cantera rosa que fue construido en el año 1728.

**M**ansión del Conde Rul – Uno de los mejores ejemplos del neoclásico, es obra del arquitecto Francisco Tresguerras y consta de dos niveles.

**T**emplo de Belén – Construcción que data de 1775 con una fachada de estilo barroco churrigüesco. Su interior es espectacular con bellos retablos laterales.

**T**emplo de la Compañía – Construido de 1747 a 1765. Considerado como el templo de mayores dimensiones de la ciudad. La fachada, tallada en piedra rosa, es de estilo barroco churrigüesco. Su sacristía contiene una excelente colección de pintura virreinal, con obras de Miguel Cabrera.

**T**emplo de San Cayetano o de la Valenciana - Construida en estilo barroco churrigüesco y cantera rosa, data de 1788. Su altar y retablos son suntuosos cubiertos de oro laminado.

**T**emplo de Mineral de Cata - Construido en 1725 tiene una bella fachada barroca.

**T**emplo de San Diego – Cuenta con la mejor fachada del barroco churrigüesco en Guanajuato. Se construyó entre 1756 y 1784.





## MUSEOS

**I**conográfico del Quijote - Lo alberga una señorial residencia del siglo XVIII. Se le considera el más importante del mundo en su género con un patrimonio de más de 800 piezas que representan figuras de los personajes de la famosa novela. Horario: Martes a sábado de 9:30 a 18:45 hrs. Domingo de 12:00 a 18:45 hrs

**M**useo del Pueblo de Guanajuato - Edificio del siglo XVII que exhibe una colección de miniaturas única en el país además de obras de los siglos XVIII y XIX. Cuenta con una capilla barroca decorada con murales del maestro José Chávez Morado en la que se realizan conferencias y conciertos. Horario: Martes a sábado de 10:00 a 19:00 hrs. Domingos de 10:00 a 15:00 hrs.

**M**useo Casa Diego Rivera - Casa natal del famoso artista en donde se exhiben alrededor de 175 obras originales. También se puede visitar la exhibición de la colección de mini estampa, con obras de artistas reconocidos como José Luis Cuevas. Horario: Martes a sábado de 10:00 a 19:00 hrs y domingos de 10:00 a 15:00 hrs.

**M**useo de las Momias - La momificación en Guanajuato es un fenómeno natural por sus condiciones climáticas y geológicas. Actualmente, se exhiben 119 momias y cuatro cabezas. Horario: Lunes a domingo de 9:00 a 18:00 hrs. Viernes a domingo de 9:00 a 18:30 hrs.



**M**useo de Mineralogía - Cuenta con una colección de más de 20.450 muestras ejemplares de minerales de todas partes del mundo. Horario: Lunes a viernes de 8:00 a 18:00 hrs.

**M**useo Casa de la Tía Aura - Visita guiada a una "casa encantada", reviviendo las historias terribles de quienes la habitaron y que presuntamente continúan allí. Horario: Lunes a domingo de 11:00 a 18:00 Hrs.



**M**useo Casa G en e Byron - Se localiza en una señorial mansión de finales del siglo XVIII. Se exhiben sus pinturas originales, sus famosos diseños de lámparas, madera y cerámica; además de los muebles antiguos que decoran la casa. Es un centro cultural. Horario: Lunes a sábado: 10:00 a 15:00 hrs. Conciertos dominicales a las 13:00 hrs.



**M**useo de la Santa Inquisición o del Purgatorio- Exhibe instrumentos de tortura, así como representaciones de las mazmorras y vestiduras de los religiosos dedicados al "Santo oficio". Horario: diario de 10:00 a 19:00 hrs.

**M**useo de Historia Natural Alfredo Dugès - Se ubica en la planta baja del edificio central de la Universidad de Guanajuato y posee una de las colecciones mejor conservadas del siglo XIX formada por el naturalista francés Alfredo Dugès. Horario: Lunes a sábado de 10:00 a 18:00 hrs. Domingos de 10:00 a 14:00 hrs.







**M**useo Ex Hacienda San Gabriel de Barrera - Antigua hacienda del siglo XVII que muestra muebles de la época, ajuares y vajillas. El conjunto incluye un café y una tienda de artesanías. Horario: Lunes a domingo de 9:00 a 16:00 hrs.

**M**useo de Cera - Ofrece un nuevo concepto por las figuras realizadas por el escultor Víctor Hugo Yáñez, que sorprenden con su hiperrealismo. Se exhiben figuras de: Diego Rivera, Frida Kahlo, Sor Juana Inés de la Cruz, Juan Pablo II, y personajes del cine de terror. Horario: Lunes a domingo de 9:00 a 18:00 hrs.

**M**useo Dieguino - Exhibe los cambios que ha sufrido la ciudad durante sus cuatro siglos y medio de existencia, así como el estilo de arquitectura de los religiosos durante el siglo XVII. Horario: Lunes a domingo de 10:00 a 18:00 hrs.

**M**useo Olga Acosta y José Chávez Morado - Se localiza en un edificio del siglo XVI y muestra una colección de óleos de estos

artistas, así como algunas piezas pertenecientes a los siglos XVI, XVII y XVIII. Horario: Martes a sábado de 10:00 a 18:00 hrs. Domingos 10:00 a 15:00 hrs.

**B**ocamina San Ramón - Antigua hacienda donde se puede revivir la historia. De aquí se llega a la Mina la Valenciana, la más importante durante el virreinato. Se puede descender a 60 metros y conocer la veta madre de plata más rica del mundo del siglo XVII. Además se exhiben muestras minerales y algunas herramientas de trabajo. Horario: Lunes a domingo de 10:00 a 19:00 hrs.



**C**asa de las Leyendas - Se creó como un homenaje a las numerosas leyendas de la ciudad y ofrece al visitante un recorrido por las más conocidas historias que encierra Guanajuato. El museo rescata la imaginación del espectador mediante efectos especiales. Horario: Lunes a domingos de 11:00 a 18:00 hrs.



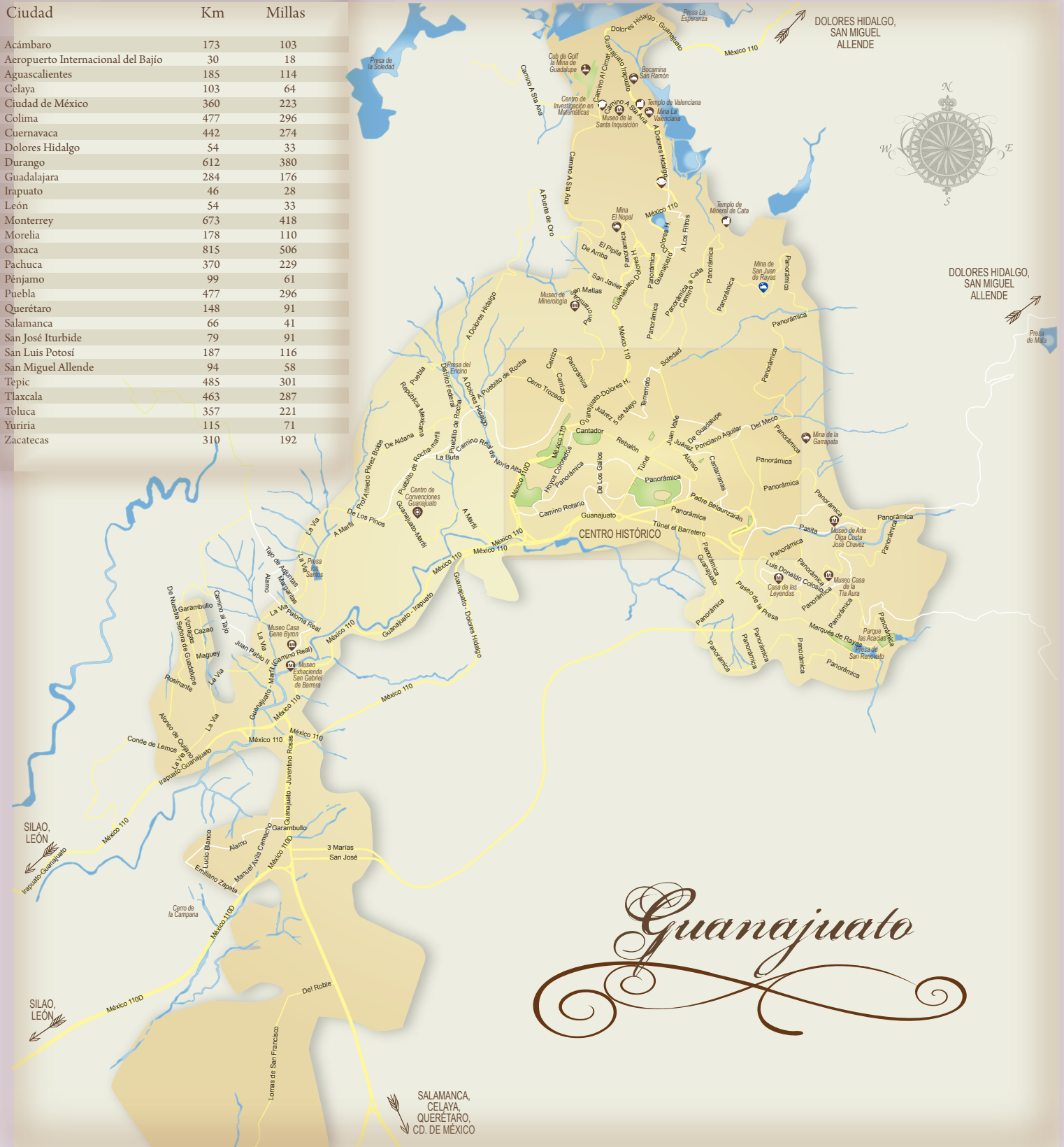
**P**inacoteca del Templo de La Compañía - Construido de 1747 a 1765, alberga una colección de pinturas y ornamentos de los siglos XVII, XVIII y XIX, recientemente restauradas. Horario: Martes a sábado de 11:00 a 18:00 hrs. y domingo de 11:00 a 15:00 hrs.

# Mapa de Guanajuato

## SIMBOLOGÍA

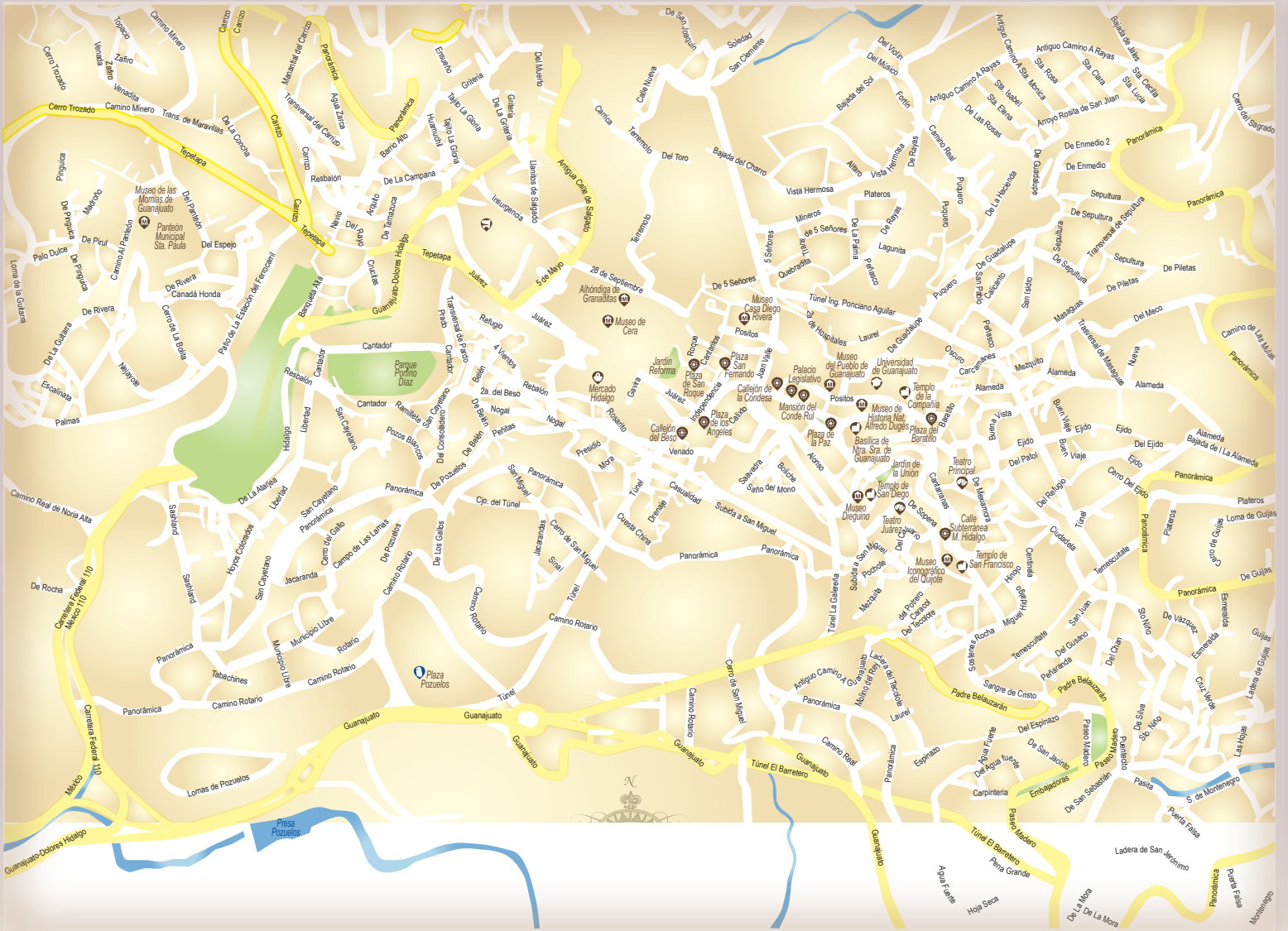
Tabla de Distancias de Guanajuato a:

Ciudad	Km	Millas
Acámbaro	173	103
Aeropuerto Internacional del Bajío	30	18
Aguascalientes	185	114
Celaya	103	64
Ciudad de México	360	223
Colima	477	296
Cuernavaca	442	274
Dolores Hidalgo	54	33
Durango	612	380
Guadalajara	284	176
Irapuato	46	28
León	54	33
Monterrey	673	418
Morelia	178	110
Oaxaca	815	506
Pachuca	370	229
Pénjamo	99	61
Puebla	477	296
Querétaro	148	91
Salamanca	66	41
San José Iturbide	79	91
San Luis Potosí	187	116
San Miguel Allende	94	58
Tepic	485	301
Tlaxcala	463	287
Toluca	357	221
Yuriria	115	71
Zacatecas	310	192



Guanajuato

# Mapa del Centro de Guanajuato



## SIMBOLOGÍA

# San Miguel Allende

5 RAZONES  
para visitar San Miguel de Allende

- Pasear las calles empedradas de la ciudad histórica.
- Decorar tu casa en alguna de las exquisitas tiendas.
- Emocionarte en el mágico santuario de Atotonilco.
- Decir "¡Sí quiero!"
- Relajarte con un tratamiento termal.

Fundada en 1542, es una de las ciudades coloniales más bellas del país. El bello ambiente creado por sus construcciones antiguas, la calidez y simpatía de su gente y los incomparables paisajes que surgen a cada paso la han convertido en Patrimonio Cultural de la Humanidad. A la belleza de sus calles se añaden el encanto de cafés, restaurantes de alta cocina internacional, bares y singulares centros nocturnos.

Decenas de eventos se celebran anualmente dentro de la ciudad, tanto religiosos, como deportivos y culturales; algunos son de talla internacional como el Festival de Jazz y el Festival de Música de Cámara; mientras que otros son celebraciones tradicionales como la Sanmiguelada, la Feria Nacional de la Lana y el Latón y la Semana Santa con su tradicional procesión del Santo Entierro, entre otros.

El clima predominante es seco-templado, su temperatura media oscila entre los 16°C y los 22°C, con inviernos frescos. Su excelente clima y gran calidad de vida han atraído a numerosos extranjeros, principalmente norteamericanos, que viven en San Miguel de Allende de forma permanente.



## PARA LLEVAR A CASA

- Lámparas, espejos, las tradicionales estrellas y otras piezas de repujado
- Antigüedades, piezas de colección y obras de arte de las galerías
- Cerámica, bases y vajillas

# QUÉ VISITAR EN SAN MIGUEL ALLENDE ?



**J**ardín Principal - Es reconocido como el corazón de San Miguel con bellas bancas de hierro forjado y un cálido ambiente que lo marcan las armonías de los músicos que tocan en el kiosco central.



**C**asa de las Conspiraciones - Casona del siglo XVIII que pertenecía a Domingo Allende, hermano de Ignacio Allende. Aquí se llevaron a cabo reuniones secretas entre los insurgentes para conspirar en contra del gobierno virreinal. No esta abierta al público.



**C**asa del Conde de la Canal - Bello palacio de estilo neoclásico con hermosos detalles barrocos, es una muestra de las residencias aristócratas del siglo XVIII. Actualmente es una casa de cultura donde se llevan a cabo diversas exposiciones. Horario: Lunes a viernes de 9:00 a 18:00 hrs. Sábados y domingos de 10:00 a 18:00 hrs.

**I**nstituto Allende - Se localiza en una enorme edificación de piedra que data de 1735. Aquí se imparten cursos de artes e idiomas; además, es un foro donde se presentan diversas exposiciones artísticas.



**F**abrica la Aurora - Centro de arte y diseño donde se exhibe el trabajo de muchos artistas. Hay cerca de 50 galerías, tiendas de antigüedades, restaurantes y cafés. Horario: Diario de 11:00 a 18:00 hrs.



**P**laza Cívica - Su construcción data de 1555 y se encuentra situada a un costado de la plaza de la Soledad. Fue el centro de actividad y comercio de los habitantes de San Miguel en tiempos de la colonia.

**T**eatro Ángela Peralta - Construcción del siglo XIX de estilo neoclásico.

**M**irador de San Miguel de Allende - Se ubica rodeando la propiedad del tenor Pedro Vargas y desde este punto se puede admirar una bella panorámica de la ciudad.

**P**arque Benito Juárez y Lavaderos del Chorro - Diseñado en estilo francés con fuentes, bancas de hierro forjado y puentes antiguos. Cuenta con juegos infantiles, canchas de básquetbol y áreas para comer. A un costado del parque, se encuentra el área conocida como los Lavaderos del Chorro, lugar dónde anteriormente la gente lavaba su ropa de manera comunitaria.

**E**l Charco del Ingenio – Bella reserva ecológica. Su nombre procede de una poza natural encajada al fondo de una imponente cañada. Entre peñascos y matorrales asoman aún vestigios de acueductos y obras hidráulicas del pasado. Escenario de uno de los jardines botánicos más representativos de México, con más de 1,000 tipos diferentes de cactus. Horario: Diario de 9:00 a 18:00 hrs.





## IGLESIAS Y TEMPLOS

**P**arroquia de San Miguel Arcángel – Construida en el siglo XVII exhibe una fachada de estilo neogótico. Por su magnitud y singular estilo se ha convertido en la rúbrica de la ciudad. En su interior hay obras del famoso pintor Juan Rodríguez Juárez y de otros estimables pintores de la época. Cuenta con una capilla diseñada por Francisco Tresguerras en 1786 y la cripta, que el emperador Maximiliano calificó como “tumba digna de reyes”.

**T**emplo de San Francisco - Enclavado en una pequeña plazuela su fachada de estilo churrigueresco es la más bella de la ciudad. Alberga la Capilla de la Tercera Orden y el claustro conventual. Su interior de estilo neoclásico muestra bellas pinturas.



**T**emplo de la Inmaculada Concepción (Las Monjas) - Majestuoso convento construido en 1775. Su principal atractivo es su cúpula, réplica de Los inválidos de París. En su interior se puede admirar la obra pictórica de Miguel Cabrera. Actualmente alberga el Centro Cultural Ignacio Ramírez “ El Nigromante”, donde se imparten cursos de dibujo, pintura, teatro y música. Además en una de sus salas se encuentra un mural de David Alfaro Siqueiros.



## ATOTONILCO




**P**ueblo lleno de historia, de su santuario Miguel Hidalgo tomó como Bandera el estandarte de la Virgen de Guadalupe para encabezar el movimiento de independencia de México. Se ubica a sólo 10 minutos de San Miguel Allende. El santuario, construido entre 1740 y 1748, es una excepcional obra del barroco novohispano y ha sido declarado Patrimonio de la Humanidad por la UNESCO. Se destacan las extraordinarias

pinturas murales que cubren techos y muros realizadas por Miguel Antonio Martínez de Pocasangre, durante un período de treinta años, incluso hay quien la llama “La Capilla Sixtina Mexicana”. Se destacan las capillas del Santo Sepulcro (1763), Nuestra Señora del Rosario y su camarín (1766) y la capilla del Calvario (1774-1778). Horario: Lunes a domingo de 10:00 a 18:00 hrs.



**T**emplo de Nuestra Señora de la Salud – Cuenta con una fachada barroca del siglo XVIII, bastante peculiar por su forma de enorme concha labrada en piedra. La cúpula esta cubierta de azulejos amarillos y azules. Destacan las pinturas virreinales.



**O**ratorio de San Felipe Neri - Monumental obra erigida en 1712. La fachada es de cantera rosa de estilo barroco. En su interior se aprecia un estilo neoclásico y en los muros hay una pintura de Miguel Cabrera. Es un ejemplo de la simbiosis de culturas, con los muros del interior cubiertos de talavera de Puebla y exuberantes retablos barrocos.

**T**emplo de San Rafael - Construido en el siglo XVIII, se destaca el campanario de imitación morisca.





## MUSEOS



**M**useo Casa de Ignacio Allende - Casona barroca del siglo XVIII donde nació Ignacio Allende y Unzaga, héroe de la Independencia. Resguarda el Museo Histórico de San Miguel de Allende que exhibe una colección arqueológica y objetos propiedad del caudillo, documentos históricos de la fundación de la ciudad y expresiones del arte contemporáneo. Horario: Martes a domingo de 9:00 a 17:00 hrs.

**M**useo La Esquina – Exhibe más de 1,000 juguetes populares mexicanos provenientes de Oaxaca, Chiapas y Guerrero, entre otros. Horario: Miércoles a sábado, de 10:00 a 18:00 hrs. Domingos, de 10:00 a 15:00 hrs.

**L**a Otra Cara de México Museo de las Máscaras – Cuenta con una colección de más de 500 máscaras de danza ceremonial de México. La galería ofrece algunas de esas máscaras en venta.

**C**entro Cultural Ignacio Ramírez el Nigromante Aka Bellas Artes – Es un centro cultural del Instituto Nacional de Bellas Artes albergado en un bello edificio colonial con un impresionante mural de David Alfaro Siqueiros. Ofrece diversas exposiciones en las galerías de la planta baja. Horario: Lunes a sábado de 10:00 a 18:00 hrs. Domingos de 10:00 a 14:00 hrs.

# Mapa de San Miguel Allende

## SIMBOLOGÍA

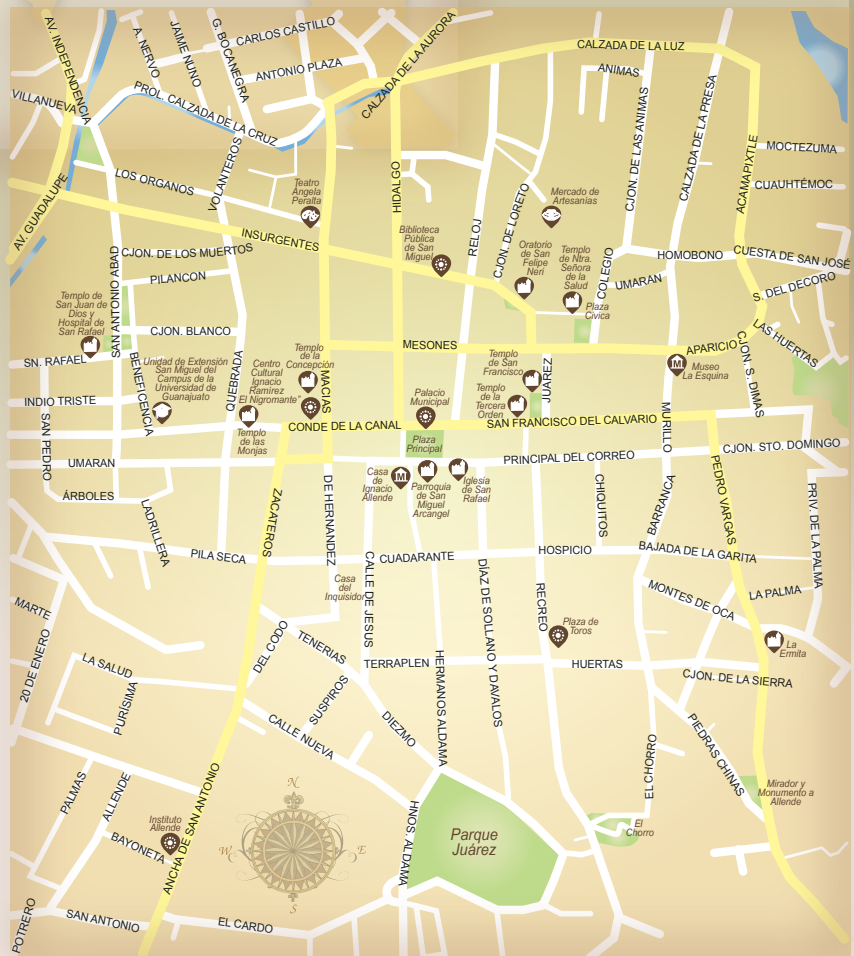


Tabla de Distancias de San Miguel de Allende a:

Ciudad	Km	Millas
Acámbaro	135	83
Aeropuerto Internacional del Bajío	113	70
Aguascalientes	239	148
Celaya	52	32
Ciudad de México	274	170
Colima	538	334
Cuernavaca	357	221
Dolores Hidalgo	40	24
Guanajuato	94	58
Guadalajara	346	214
Irapuato	113	70
León	144	89
Monterrey	679	421
Morelia	188	116
Oaxaca	715	444
Pachuca	277	172
Pénjamo	166	103
Puebla	390	242
Querétaro	62	38
Salamanca	93	57
San José Iturbide	54	33
San Luis Potosí	186	115
Tepic	548	340
Tlaxcala	365	226
Toluca	252	156
Yuriria	72	44
Zacatecas	371	230

# Pueblos Mágicos

## Dolores Hidalgo



5 RAZONES  
para visitar Dolores Hidalgo

- Mirar a la plaza desde el escalón donde el cura Hidalgo dio el grito.
- Probar todos los sabores de nieves.
- Cantarle tu canción favorita a José Alfredo Jiménez.
- Comprar magnífica cerámica mayólica.
- Asomarte a calabozos llenos de historia.

Joya Colonial, Dolores Hidalgo Cuna de la Independencia Nacional, fue fundada en 1610 y ha sido nombrada Pueblo Mágico. Cuenta con bellas edificaciones de los siglos XVII y XVIII, como la Parroquia de Nuestra Señora de Dolores, escenario que enmarcó el Grito de Independencia; la Presidencia Municipal, de la Casa de Visitas, el Museo de la Independencia, la Casa del Diezmo y el Museo Casa de Hidalgo que exhibe objetos y muebles históricos.

Es reconocida por su importante producción y exportación de alfarería y cerámica de estilo talavera. También se fabrican muebles rústicos.

### PAR A LLEVAR A CASA

- Macetas, jarrones y diversas piezas de Talavera, cerámica mayólica y alfarería tradicional
- Muebles de madera rústicos y coloniales
- Vinos de la región
- Nieves exóticas como la de mole, pipián, guacamole, camarones, tequila

# QUÉ VISITAR EN DOLORES HIDALGO ?



**T**emplo de la Tercera Orden - Data de 1755, es de las construcciones más antiguas de la ciudad. Su fachada es de estilo barroco.

**T**emplo del Señor del Llanito - Construido en 1778, cuenta con magníficos murales. Aquí don Miguel Hidalgo llegó a oficiar varias misas. Cuenta con un pequeño museo que exhibe una interesante colección de exvotos, la mayoría del siglo XVIII.

de don Miguel Hidalgo, obras de arte popular y un homenaje a José Alfredo Jiménez. Horario: De lunes a sábado, de 9:00 a 16:45 hrs. Domingos, de 9:00 a 15:00 hrs.

**M**useo-Casa de Hidalgo - Construcción que data de 1779. Exhibe una colección de mobiliario, objetos y documentos propios del cura Hidalgo. Horario: De martes a sábado, de 10:00 a 17:45 hrs. Domingos, de 9:00 a 16:45 hrs.

**P**laza Principal (jardín del Grande Hidalgo) - Aquí se puede disfrutar del ambiente del pueblo, mientras se degusta alguna de las nieves típicas de exóticos sabores como los helados de mole, tequila, elote, alfalfa, pétalos de rosa, cerveza, aguacate, camarón, por mencionar algunos. Alrededor de la plaza hay tiendas de artesanías, restaurantes y un famoso hotel que albergó al presidente Benito Juárez.

**C**asa de Visitas - Una de las casas más bonitas del pueblo, construida en 1786. Su fachada de estilo plateresco tiene bellos balcones de piedra labrados. Se utiliza para alojar a visitantes distinguidos.


**C**asa de Abasolo - Casa donde nació el héroe insurgente Mariano Abasolo en 1784. Próximamente será un museo.

**P**arroquia de Nuestra Señora de Dolores - Data de 1778 y tiene una fachada de cantera rosa estilo churrigueresco. Fue el escenario del "Grito de Independencia" de don Miguel Hidalgo el 16 de septiembre de 1810.



**M**useo José Alfredo Jiménez - Casa natal de José Alfredo Jiménez gran compositor. Aquí se llevan a cabo conferencias, proyecciones de cine y otros eventos artísticos y culturales. Horario: De martes a domingo, de 10:00 a 17:00 hrs.

**M**useo de la Independencia Nacional - Construido en el siglo XVIII era utilizado como cárcel. Exhibe una semblanza



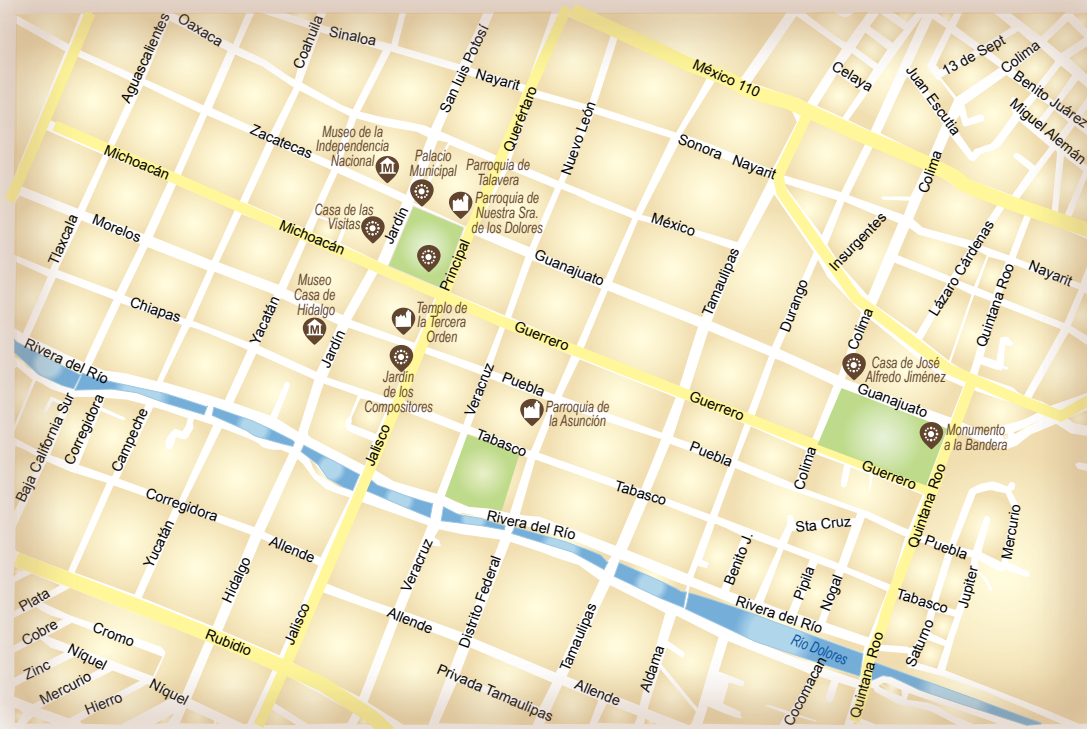
# Mapa de Dolores Hidalgo

## SIMBOLOGÍA



Tabla de Distancias de Dolores Hidalgo a:

Ciudad	Km	Millas
Acámbaro	162	100
Aeropuerto Internacional del Bajío	83	51
Aguascalientes	201	124
Celaya	92	57
Ciudad de México	319	198
Colima	518	321
Cuernavaca	404	251
Guanajuato	54	33
Guadalajara	325	201
Irapuato	100	62
León	67	41
Monterrey	644	400
Morelia	231	143
Oaxaca	762	473
Pachuca	324	201
Pénjamo	143	88
Puebla	447	277
Querétaro	112	69
Salamanca	120	74
San José Iturbide	94	58
San Luis Potosí	151	93
San Miguel Allende	40	24
Tepic	527	327
Thaxcala	412	256
Toluca	299	185
Yuriria	156	96
Zacatecas	316	196



# Mineral de Pozos

Este poblado cobró importancia a partir del descubrimiento de la mina de Santa Brígida con oro, plata, cobre y zinc y es un claro ejemplo de los tiempos de bonanza minera. Es mejor conocido como “pueblo fantasma” por haber vivido durante muchas décadas en el olvido, actualmente es considerado Patrimonio Histórico y un Pueblo Mágico. Hay ruinas que datan del siglo XIX y la



primera década del siglo XX y los visitantes tienen la posibilidad de descender a una mina de 200 metros de profundidad. Sus calles y edificios muestran el paso de los años. El lugar está acompañado antiguas historias, tradiciones y leyendas que narran sus habitantes. Alrededor del Jardín Juárez hay algunas galerías de arte y artesanías de la región. A un costado está la Parroquia de San Pedro que data del siglo XVIII.

Se puede alquilar una bicicleta de montaña o caballos para recorrer las minas, haciendas y el Cerro Pelón, además de realizar actividades de ecoturismo, como caminatas, rappel y excursiones botánicas.

## PAR ALLEVAR A CASA

- Muñecas hechas a mano con trajes típicos
- Instrumentos musicales prehispánicos
- Antiquedades y piezas artísticas de las galerías

# Salvatierra

Se localiza en el sur del estado y es conocido como el “Lugar de hermosa vegetación”, ya que está rodeado de valles verdes bañados por el Río Lerma. Su historia se remonta a la era prehispánica cuando se asentaron las culturas Chipícuaro y Chichimeca. Es un pueblo con hermosos ejemplos de arquitectura civil y religiosa donde se puede disfrutar de un paseo entre casonas de arcadas y patios, en medio de un fresco olor a limoneros.

El jardín principal, es un agradable lugar donde se puede disfrutar de las tradicionales nieves. Enfrente se ubica la Parroquia de Nuestra Señora de la Luz, majestuoso templo con una portada barroca, dentro se destaca La Virgen de las Luces, realizada en el siglo XVI.

También se puede visitar el Templo de San Francisco, elegante edificio terminado en 1740. A un costado del templo se ubica el museo del Padre Pérez. El Convento y Templo de Capuchinas inaugurado en 1770, un conjunto de carácter barroco que asemeja una fortaleza; se destacan sus sobrios altares neoclásicos y un admirable claustro mayor. El Templo y Convento de Nuestra Señora del Carmen, la primera construcción del pueblo y data de 1646; cuenta con una ornamentación exquisita en estilo churrigüesco.

En sus alrededores hay cerca de 300 haciendas con un legado histórico y cultural, de las que se destacan San José del Carmen, Santo Tomás de Guatzindeo y San Nicolás de los Agustinos. Cruzando el emblemático Puente de Batanes construido por los carmelitas en 1649, se llega al Eco Parque El Sabinal un agradable lugar de esparcimiento con juegos infantiles.



## PARA LLEVAR A CASA

- Pompe casero, obleas y gorditas de nata del convento de las Capuchinas
- Manteles y servilletas bordados
- Deshilados y figuras de papel maché

# Yuriria

Localizado al sur del estado, este Pueblo Mágico cuenta con un ex-convento que fue considerado en algún tiempo “como el más soberbio edificio jamás imaginado”. Asentado junto a la Laguna de Yuririapúndaro se encuentra el Convento de San Agustín que data del siglo XVI, fortaleza con muros altos, gruesos y almenados, con un aspecto de fortaleza medieval. Alberga un museo donde se exhibe una colección importante de arte religioso. La laguna es la primera obra

hidráulica del periodo virreinal, fue construida para beneficiar la agricultura de la región. La construcción de este enorme monasterio y de la laguna artificial duró nueve años.

Excelentemente conservado, se accede al fortificado monasterio por una portada renacentista que exalta los rasgos indígenas y se abre a un interior con claustros, jardines y celdas. En la parte baja del Ex Convento hay un museo con objetos prehispánicos y coloniales, así como pintura y escultura religiosa de los siglos XVII y XVIII. Horario: Martes a domingo, de 10:00 a 17:45 hrs.

Se puede dar un paseo en el lago y conocer sus islas. En invierno es particularmente interesante por la cantidad de aves migratorias que lo visitan. Al visitar Yuriria no deje de probar el tradicional el caldo de michi, elaborado a base de bagres de la laguna, zanahoria, chayote y calabaza.



## PARA LLEVAR A CASA

- Petates y sopladores de fibra de tul
- Tejidos en punto de cruz, gancho y de rafia
- Pedes de pesca con hilo sintético
- Cestería con fibras naturales



# Jalpa de Cánovas

Su fundación data de 1542 cuando se otorgaron estas tierras a Don Juan Villaseñor para fundar una hacienda que se dedicara a la ganadería y al cultivo de las tierras. Para fines del siglo XIX, en la época del Porfiriato, La Hacienda de Jalpa era una de las más prósperas, contaba con 70 mil hectáreas, con sistemas de ingeniería en presas y canales y un moderno molino de trigo. En la actualidad aún se conserva el casco y sus productivas

nogaleras; se pueden visitar sus jardines, el molino de trigo, las habitaciones donde alguna vez se hospedaron célebres personajes como Maximiliano de Habsburgo y Porfirio Díaz y el acueducto del molino.

La Plaza Principal está rodeada de edificios de la época colonial y en medio de un ambiente tranquilo y relajado se puede saborear las exquisitas nieves artesanales. Frente a la plaza se ubica la Iglesia del Señor de la Misericordia, construida en 1908 por el inglés Louis Long con atractivos vitrales y murales de estilo neogótico; conserva algunas imágenes de la original hacienda de Jalpa.

Cerca se puede visitar la Presa de Santa Eduvigis del siglo XVIII y la Presa Nueva, así como varios balnearios.

## PARA LLEVAR A CASA

- Máscaras de madera policromada
- Productos hechos con membrillo, cajeta artesanal, jalea y licores



## PARA LLEVAR A CASA

- Zapatos
- Artículos de piel

# León



## 5 RAZONES para visitar León

- Asistir a la temporada de teatro y ópera.
- Lanzarte en tirolesa por un área natural protegida.
- Castártelo todo en zapatos.
- Descubrir tu lado místico.
- Ver cómo tus hijos se divierten aprendiendo.

Es una de las ciudades con más altos índices de desarrollo en los últimos 20 años, y ha sido considerada como la metrópolis latinoamericana con mejor calidad de vida. La manufactura de artículos de piel ha forjado su fama mundial, anualmente se exportan más de 25 millones de pares de calzado, es por eso que se le conoce como “La Capital Mundial del Calzado”. Cuenta con una amplia y moderna infraestructura turística, además de clubes deportivos, grandes centros comerciales, cuatro campos de golf. Entre sus atractivos están: interesantes edificios como el Archivo Histórico o la Presidencia Municipal, el Centro Interactivo de Ciencias Explora, el Parque Metropolitano y el Zoológico de Ibarrilla. La ciudad se ha convertido en uno de los destinos de negocios más importantes de Latinoamérica, con su nuevo centro de convenciones POLIFORUM, que ofrece 24,000 metros cuadrados de área de exposición y servicios de clase mundial.

La moderna ciudad tiene una activa vida cultural que se puede explorar en el complejo Forum Cultural Guanajuato. Además, ofrece una interesante vida nocturna con variados restaurantes, discos y bares.

León es sede de eventos como el Campeonato Mundial de Rally o el Festival Internacional de Globo Aerostático, que se celebra en el Parque Metropolitano durante el mes de noviembre.



# QUÉ VISITAR EN LEÓN ?

**A**rco Triunfal de la Calzada de los Héroes – Símbolo de la ciudad realizado en 1893 para conmemorar el 83 aniversario de la Independencia de México. El arco está coronado por un león de bronce, obra del escultor Humberto Peraza.

**C**asa de las Monas - Edificio de 1870. Fue Palacio de Gobierno, Palacio Municipal y actualmente alberga una de las galerías del Instituto Cultural de León.

**P**alacio Municipal - Desde 1869 alberga al gobierno municipal. Se destacan los murales elaborados en 1972-73 por el pintor leonés Jesús Gallardo.

**P**arque Metropolitano - Cuenta con una enorme presa, las ruinas de una hacienda del siglo XVIII, una larguísima tirolesa, una granja, una pequeña Ciudad Infantil, paseos en tren y en lancha, bicicletas, cuatriciclos, paseos a caballo, un restaurante y una zona para acampar, todo esto entre pelícanos, patos y más de 200 especies de aves migratorias y residentes. Abierto todos los días de 6:00 a 20:00 hrs.

**E**l Zoológico de León – Ubicado en una gran área natural, cuenta con más de 2,000 animales de 240 especies diferentes en áreas perfectamente acondicionadas que son réplicas de su hábitat natural. Hay un safari nocturno.



## IGLESIAS Y TEMPLOS

**B**asílica Catedral de la Madre Santísima de la Luz – Es considerada una de las catedrales más emblemáticas en México, un edificio majestuoso que data de 1765. De fachada barroca, con dos torres que alcanzan los 67 m de altura.




**S**antuario de Nuestra Señora de Guadalupe – Templo bendecido en 1875. Destaca el imponente tabernáculo de columnas.

**T**emplo del Inmaculado Corazón de María – Templo construido en 1901 en un estilo neogótico. De fachada sobria, sorprenden sus espectaculares vitrales.

**P**arroquia del Sagrario de San Sebastián - Edificado originalmente en 1589, sufrió reformas en la fachada en el siglo XIX y en la torre en el XVIII. Se destacan los óleos y un órgano de tubos en el coro.

**T**emplo de Nuestra Señora de los Ángeles - Su fachada está considerada como la única de estilo rococó del continente. En el interior destaca el lienzo con la Virgen de los Ángeles, del siglo XVIII.



**T**emplo Expiatorio del Sagrado Corazón de Jesús - La primera piedra se colocó en 1921. De estilo neogótico, es alto y luminoso con hermosos vitrales.





## MUSEOS

**M**useo de Arte e Historia de Guanajuato - El Museo está integrado en el Forum Cultural Guanajuato. El edificio cuenta con tres niveles con varias salas que exhiben la cultura regional, escultura mexicana y exposiciones temporales. Ofrece área de servicios educativos, sala de usos múltiples, auditorio, cafetería, librería y estacionamiento. Horario: Martes a viernes, de 10:00 a 17:00 hrs. Sábados y domingos de 11:00 a 18:00 hrs.

**M**useo de Arte Sacro – Se ubica en uno de los anexos de la Catedral Basílica. Exhibe pinturas de diversas épocas y autores, así como objetos litúrgicos.



**M**useo Arqueológico y Archivo Histórico de la Ciudad – Exhibe objetos de la cultura de Chupícuaro y de la Chichimeca encontrados en las zonas arqueológicas de la región. Adicionalmente, se exhibe permanentemente la historia de la industria del calzado en la ciudad.

**M**useo y Centro de Ciencias Explora - Entre palapas, una pista para correr, juegos, un kiosco, un lago y un auditorio al aire libre, se encuentra el Museo y Centro de Ciencias Explora, un espacio con 6 salas temáticas, exposiciones temporales, pantalla IMAX y distintas actividades experimentales. Horarios de IMAX: Martes a viernes 11:00, 13:00 y 17:00 hrs. Sábados, domingos y vacaciones: 12:00, 14:00, 16:00 y 18:00 hrs.



# Mapa de León



León


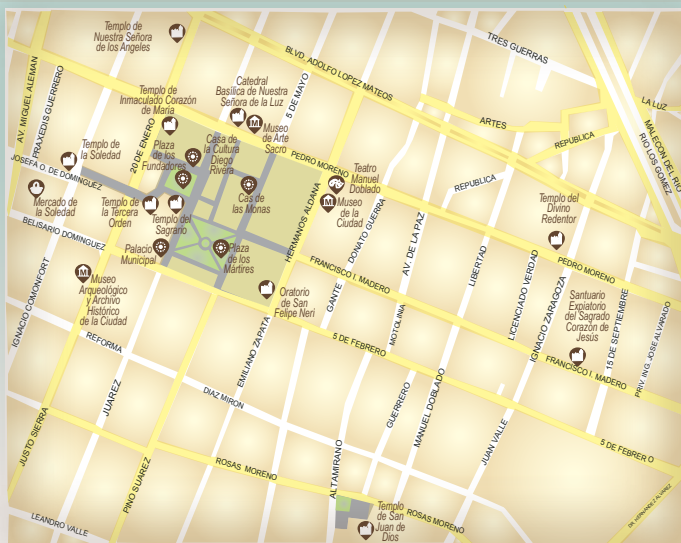
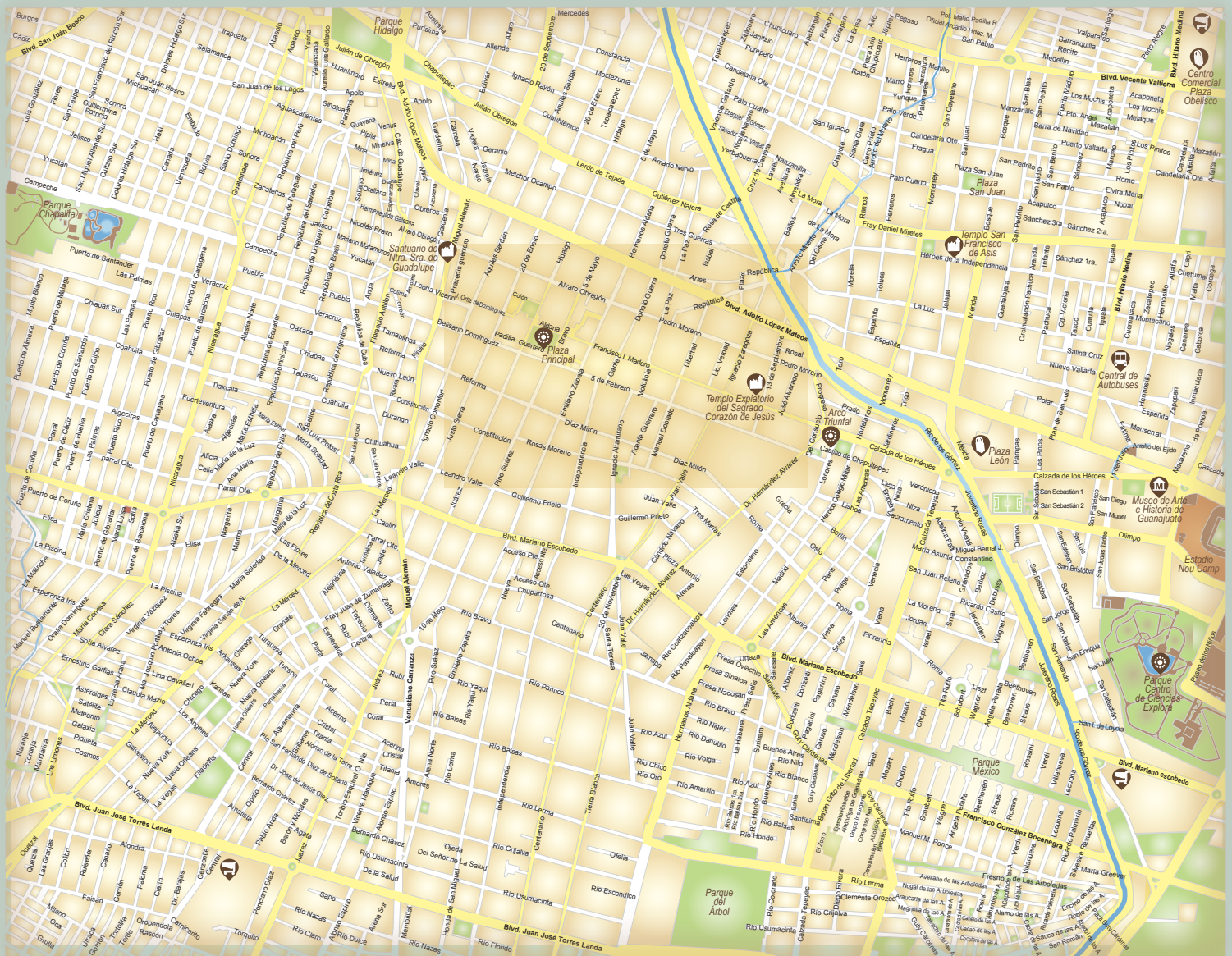


Tabla de Distancias de León a:

Ciudad	Km	Millas
Acámbaro	187	116
Aeropuerto Internacional del Bajío	28	17
Aguascalientes	124	77
Celaya	128	79
Ciudad de México	390	242
Colima	411	255
Cuernavaca	475	295
Dolores Hidalgo	110	68
Guanajuato	54	33
Guadalajara	219	136
Irapuato	67	41
Monterrey	713	443
Morelia	200	124
Oaxaca	833	517
Pachuca	395	245
Penjamo	120	74
Puebla	508	315
Querétaro	173	107
Salamanca	87	54
San José Iturbide	198	123
San Luis Potosí	181	112
San Miguel Allende	158	98
Tepec	421	261
Tlaxcala	483	300
Toluca	387	240
Turkey	138	85
Zacatecas	243	150

## SIMBOLOGÍA

# Mapa del Centro de León



## SIMBOLOGÍA

# Celaya

5 RAZONES  
para visitar Celaya

- Comprar las típicas cajetas y obleas.
- Tomar una foto de la famosa Bola de agua.
- Admirar la obra de Tresguerras.
- Vivir experiencias fuera de lo normal en el panteón.
- Degustar las gorditas en el mercado de Cañitos.

Celaya es conocida como la Puerta de Oro del Bajío y por sus deliciosos dulces. Ya desde la época colonial se elaboraban dulces en Celaya, en los establecimientos modernos se puede pedir que te muestren los procesos de elaboración y probar cajeta, obleas, natillas,

marinas, gomitas, jamoncillos, entre otros dulces.

Se puede pasear entre los muros fortificados de antiguos conventos, o atreverse a visitar el panteón que alberga el Museo de Momias durante la noche.

Es una importante ciudad de negocios, cuna de uno de los artistas de la arquitectura neoclásica más importantes de México: Francisco Eduardo Tresguerras, un ejemplo de su obra es el Templo del Carmen. Otros atractivos son el Convento de San Francisco del siglo XVII y el Claustro Agustino, construcción del siglo XVII.



## PARA LLEVAR A CASA

- Cajeta natural, envinada, quemada, vainilla, nuez, piñón, fresa y otros originales sabores
- Dulces típicos como jamoncillos, obleas, cocadas y marinas (bolas de chicoloso cubiertas de nuez)

# QUÉ VISITAREN CELAYA ?


**P**laza de Armas - Espacio arquitectónico enmarcado por bellos portales. Conserva un artístico kiosco de amplias dimensiones que data del año 1906.

**P**residencia Municipal - Edificio construido en el siglo XVIII, con bellos murales de Octavio Ocampo, artista celayense que plasmó eventos de la historia de México.

**C**atedral de Celaya - Forma parte del conjunto del convento y templo de San Francisco. Fue remodelada en estilo neoclásico en el siglo XIX por el famoso arquitecto Tresguerras.

**T**emplo de la Tercera Orden - Data de 1820 y se destacan los altares atribuidos a Francisco Tresguerras. En el interior hay 18 bellos vitrales.

**T**emplo y Exconvento de San Agustín - Su construcción se inició en 1609 con un elegante diseño renacentista. En 1863, fue cárcel. En 1976, tras una restauración, se convirtió en la Casa de la Cultura que imparte varios talleres.



**C**onvento y templo de San Francisco - El convento es uno de los más grandes y bellos de México, sus interiores son de estilo barroco y la fachada es de estilo plateresco. Su construcción data de 1573, y ha tenido varias remodelaciones, incluyendo la efectuado por Francisco Tresguerras en 1715.

**T**emplo del Carmen - Joya de la arquitectura del neoclásico en México. Obra maestra del arquitecto Francisco Eduardo Tresguerras. El interior exhibe la obra pictórica de Tresguerras y un órgano Alemán que data de 1800.

**M**useo de Celaya Historia Regional - Cuenta con ocho salas que muestran la historia de Celaya. Horario: Martes a domingo de 10:00 a 18:00 hrs..

**P**anteón y Museo de Momias de Celaya - El panteón fue inaugurado en el siglo XIX, es un espacio plagado de símbolos y misticismo. Junto al panteón se encuentra el Museo de Momias.

**T**orre hidráulica o Bola de agua - Es uno de los iconos de la ciudad. Desde 1908 distribuye agua a gran parte del centro de la ciudad. La torre de 35 metros de altura y 12 de diámetro es una rareza por su forma esférica.





# Mapa de Celaya

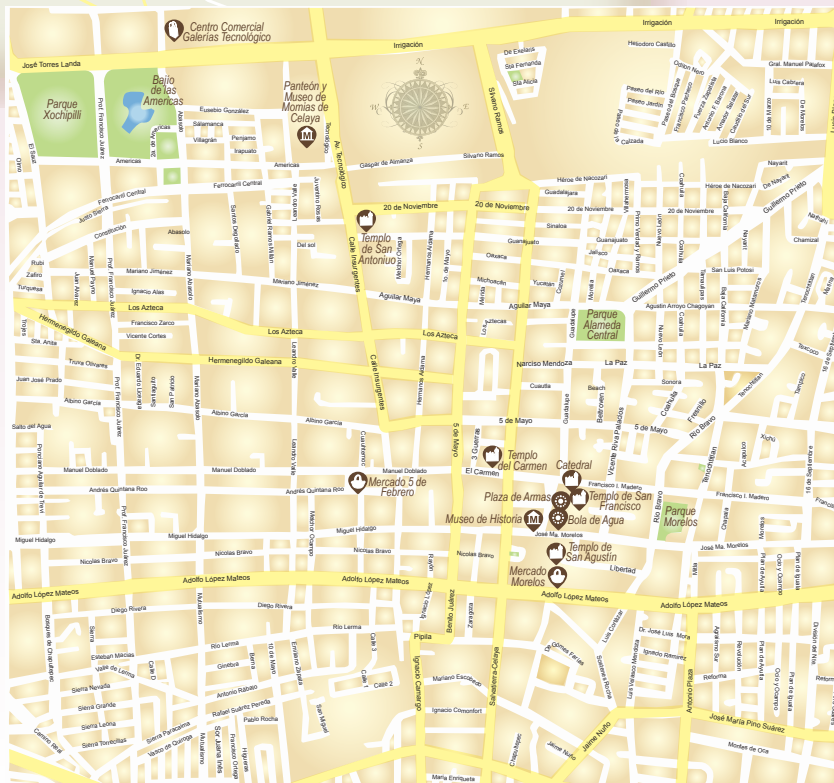


*Celaya*

## SIMBOLOGÍA

Tabla de Distancias de Celaya a:

Ciudad	Km	Millas
Acámbaro	70	43
Aeropuerto Internacional del Bajío	101	62
Agascalientes	242	150
Ciudad de México	269	167
Colima	497	308
Cuernavaca	354	219
Dolores Hidalgo	92	57
Guajuato	103	64
Guadalajara	305	189
Irapuato	61	37
León	128	79
Monterrey	750	466
Morelia	140	86
Oaxaca	712	442
Pachuca	274	170
Pénjamo	114	70
Puebla	387	240
Querétaro	52	32
Salamanca	41	25
San José Iturbide	106	65
San Luis Potosí	257	159
San Miguel Allende	52	32
Tepec	506	314
Tlaxcala	362	224
Toluca	249	154
Yuriria	64	39
Zacatecas	361	224





# Irapuato



## 5 RAZONES para visitar Irapuato

- Pasear por el bullicioso mercado.
- Tomar una foto en las fuentes danzarinas.
- Admirar el magnífico Señor de la Misericordia, fabricado en pasta de maíz.
- Disfrutar del ambiente durante el Festival de Jazz.
- Probar las deliciosas fresas.

Progresista ciudad que combina la rica historia del estado con la modernidad y el desarrollo

industrial. Es conocida como “La Capital Mundial de las Fresas”. Entre sus atractivos se pueden mencionar: El Templo de San Francisco de Paula; la Parroquia de

Nuestra Señora de la Soledad, construcción de 1600; el Templo de la Misericordia del siglo XVI; el Convento de San Francisco, edificado en 1799; el Zoológico Parque Hidalgo; y el Museo de la Ciudad, en donde se exhibe una colección de piezas arqueológicas, documentos y fotografías de la historia Irapuatense.



### PARA LLEVAR A CASA

- Fresas cristalizadas
- Fresas enchiladas o cubiertas de chocolate



# QUÉ VISITAR EN IRAPUATO ?



**P**laza de los Fundadores – Con un conjunto escultórico conformado por piezas que retoman los elementos prehispánicos y los orígenes de Irapuato.

**P**residencia Municipal - Construcción de estilo neoclásico que data del año 1800. En la planta alta se expone el mural titulado “Las Revoluciones”. Posee una arquería alrededor de un patio cerrado que es el más grande de la república.



**T**emplo de la Misericordia o del Hospitalito - Su fundación ha sido atribuida al primer obispo de Michoacán, Vasco de Quiroga, en torno a 1550. La fachada es de estilo barroco del siglo XVIII. El interior contiene uno de los más grandes candiles de la república, una escultura realizada con pasta de caña de maíz y un misterioso túnel que parte de la sacristía a la Presidencia Municipal.

**T**emplo de San Francisco - Edificado en 1799, su fachada es una mezcla del barroco y neoclásico; en su interior hay pinturas del arquitecto Tresguerras.

**T**emplo de Nuestra Señora de la Soledad - La catedral de Irapuato data de 1600 y posteriormente fue modificada en el siglo XVIII. Es de estilo barroco.

**M**useo de la Ciudad - Ubicado en una construcción de la segunda mitad del siglo XVIII de estilo barroco. Exhibe una colección de piezas arqueológicas, una sala de armas, documentos históricos y fotografías de la historia irapuatense. Expone óleos de Roberto Montenegro, carruajes del siglo XIX, murales, una colección de armas, uniformes militares y objetos antiguos. Horario: De lunes a viernes, de 10:00 a 19:00 hrs. Sábado y domingo, de 10:00 a 16:00 hrs.

**H**acienda El Copal - La hacienda abastecía a las zonas mineras y a los conventos. Su característica fachada principal tiene nueve arcos de cantera rosada.



# Mapa de Irapuato

## SIMBOLOGÍA



Tabla de Distancias de Irapuato a:

Ciudad	Km	Millas
Acámbaro	120	74
Aeropuerto Internacional del Bajío	44	27
Aguascalientes	185	114
Celaya	61	37
Ciudad de México	328	203
Colima	436	270
Cuernavaca	413	256
Dolores Hidalgo	100	62
Guanajuato	46	28
Guadalajara	244	151
León	67	41
Monterrey	702	436
Morelia	139	86
Oaxaca	771	479
Pachuca	333	206
Pénjamo	53	32
Puebla	447	277
Querétaro	111	68
Salamanca	20	12
San José Iturbide	167	103
San Luis Potosí	210	130
San Miguel Allende	113	70
Tepic	446	277
Tlaxcala	422	262
Toluca	326	202
Yuriria	71	44
Zacatecas	304	188



# Destinos en Guanajuato

## San José Iturbide

Para los amantes de la naturaleza éste es el lugar ideal donde pueden admirar bellos paisajes, valles, zonas magnéticas, formaciones rocosas, pinturas rupestres, arquitectura religiosa del siglo XVII y cascos de haciendas. Merece especial mención la Parroquia de San José Iturbide, cuya construcción se inició en 1866 con un bello estilo neoclásico. Aquí se puede volar un avión ultraligero y disfrutar de una vista incomparable.



## Abasolo

Se localiza al sureste del Estado. Dentro de sus atractivos se destaca la iglesia donde fue bautizado el Padre de la Patria, Don Miguel Hidalgo y el Museo Hidalgo, donde hay una réplica de la pila bautismal, además de algunas piezas prehispánicas. Cuenta con varios balnearios reconocidos por sus aguas termales y bellos escenarios naturales. El cerro El Brinco del Diablo, es un lugar ideal para el ciclismo de montaña, campismo y el rappel: mientras que el Ojo de Agua de Galván, es excelente para un día de campo. Muy cerca se ubica la Zona Arqueológica de Peralta, con una arquitectura monumental.



## Acámbaro

Fundada en 1526 es sede de arquitectura valiosa como la monumental obra del Puente de Piedra de nueve arcos con un estilo neoclásico construido en 1750; y los templos del Hospital, con la portada plateresca más hermosa del Estado (siglo XVI), de Guadalupe (siglo XVIII) y de San Francisco (siglo XVIII). Custodia además la singular Fuente Taurina, erigida para conmemorar la primera corrida de toros en la Nueva España en el siglo XVI.

También en Acámbaro se localiza el Museo Fray Bernardo Padilla, que exhibe la cultura e historia del pueblo chupícuaro. Y Las Ermitas de Acámbaro, tres de las catorce que existieron en el siglo XVII, creadas para rezar el vía crucis en Semana Santa. Es famoso por el delicioso Pan de Acámbaro.



## Pénjamo

Conocido como la Cuna de Hidalgo, es una de las ciudades con mayor movimiento comercial del Estado; no obstante, su plaza principal mantiene la esencia de un pueblo tranquilo. Se destaca la Parroquia de San Francisco del siglo XVIII. El paisaje de Pénjamo está dominado por el agave azul, es la puerta hacia la sierra de Pénjamo con diversas bellezas naturales ideales para turismo de aventura.



A unos kilómetros en dirección a Irapuato se ubica la Hacienda Corralejo de Hidalgo, la hacienda familiar del Cura Hidalgo, hoy en ruinas. Y al noroeste de Pénjamo se ubica la famosa hacienda tequilera Corralejo es la destilería de tequila más conocida del Estado, y se puede hacer un interesante recorrido por las bodegas iluminadas en azul, aprendiendo sobre el proceso de fabricación y probando la afamada bebida. Además, se puede visitar el Museo del Vino y la Botella, con más de 3,000 diferentes botellas, y la típica tienda de “raya”. Horario: lunes a viernes de 9:00 a 17:00 hrs, y sábado y domingo de 9:00 a 16:00 hrs.



## Salamanca

Ciudad industrial que presume una alhaja arquitectónica del barroco mexicano: el Convento y Templo de San Agustín, con sus inigualables retablos decorados con hoja de oro de 24 kilates; se dice que son los más impresionantes de Latinoamérica. Es destacable su artesanía de minuciosas figuras en cera.

También se puede visitar la Galería del Bicentenario o Museo Hidalgo, ubicado en una antigua finca del siglo XVII exhibe diversas obras de pintura y documentos relacionados con el Bicentenario de la Independencia (martes a domingo de 10:00 a 15:00 hrs. y de 17:00 a 20:00 hrs.). La Parroquia Antigua, uno de los tesoros arquitectónicos de Salamanca, cuya construcción finalizó en 1690. Y el Templo del Señor del Hospital, construido en 1888 de estilo neoclásico.





# Silao

Aquí se ubica uno de los santuarios más

visitados en México. El Santuario del Cristo Rey se ubica a 2,579 metros sobre el nivel del mar en la cúspide del cerro del Cubilete,

marcando el centro geográfico de México. El edificio y la imagen de Cristo siguen la tendencia Art Deco. Desde la plaza puede admirarse una amplia vista del bajío guanajuatense. Para los que gustan de las aventuras pueden disfrutar del paisaje en parapente. La ciudad es una pequeña localidad llena de tradiciones, lugar donde nacieron los hermanos Chávez Morenos. Actualmente, hay un museo que exhibe obras de ambos artistas. En 2010 se realizó la Expo Guanajuato Bicentenario, espacio

que ha sido transformado como un lugar de ocio y educativo con interesantes exhibiciones.







# Rutas Turísticas

## Ruta de la Arqueología

En éste recorrido se puede vivir el pasado y los orígenes de Guanajuato.

La Ruta comienza en la Zona arqueológica Cañada de la Virgen, cerca de San Miguel Allende. El apogeo de este importante centro ceremonial fue entre los años 600 y 900 d.C. Destaca la Casa de los Trece Cielos, con su patio hundido y el mayor basamento piramidal del sitio, así como la Casa de la Noche más Larga, relacionada con el solsticio de invierno.

Horario: Martes a domingo de 9:30 a 16:00 hrs.

Sigue en la Zona arqueológica Peralta, cerca de Abasolo. En el año 300 D.C. culturas toltecas y chichimecas iniciaron la construcción

de uno de los mayores centros cívicos, comerciales y ceremoniales de la zona. En el año 900 el asentamiento fue abandonado, probablemente por desastres naturales. Este conjunto arquitectónico consta de templos, plazas, patios hundidos monumentales y un interesante espacio denominado "Recinto de los Gobernantes". Junto se encuentra la peculiar piedra de la campana que al ser golpeada retumba con gran resonancia. Esta piedra fue utilizada para la comunicación con los asentamientos del valle. Hay un museo de sitio. Horario: Martes a domingo de 10:00 a 18:00 hrs.





La Ruta termina en la Zona arqueológica Plazuelas. Se ubica cerca de Pénjamo sobre un montículo entre tres laderas, separadas por dos barrancos. Edificada entre los años 600 y 900 d.C., fue uno de los centros ceremoniales más complejos de la región. Su belleza arquitectónica se aprecia en el edificio Casas Tapadas y la cancha del juego de pelota, la cual tuvo como marcadores dos esculturas serpentinas asociadas con la fertilidad. Rodeando los principales edificios se encuentran más de 1,000 rocas donde se tallaron diversos símbolos. Hay un museo de este sitio. Horario: Martes a domingo de 10:00 a 18:00 hrs.

## Ruta Capilla de Indios

Los pueblos indígenas de Guanajuato son un patrimonio vivo que se expresa en sus tradiciones y fiestas, en su arquitectura religiosa y, sobre todo en sus habitantes que admirablemente continúan compartiendo su herencia milenaria. A 40 minutos de San Miguel de Allende existen seis comunidades que comparten sus capillas, historias, gastronomía y artesanía. Una ruta turística con un profundo respeto a los usos y costumbres de los habitantes de nuestras comunidades.





## *Circuito del Tequila*

En el suroeste de la provincia de Guanajuato se encuentran seis importantes bodegas tequileras. Podrás recorrer la ruta, cruzar los majestuosos plantíos de agave azul, conocer la cultura de los pueblos productores y entrar a las haciendas tequileras. El recorrido inicia en Tequila Corralejo. Famosa por su botella azul, reconocida como símbolo de la identidad nacional. Cerca de Pénjamo, en Magallanes, hay un lugar lleno de encantadoras casas de piedra, y deliciosa gastronomía, allí se elabora el célebre destilado “Tres Joyas”, con una historia de más de doscientos años. Sigue

Churipitzeo de Pénjamo, donde se pueden presenciar diversos espectáculos musicales y ecuestres. Camino a la zona arqueológica de Plazuelas se ubica otra tequilera que utiliza procesos más novedosos de producción. Atravesando maravillosos parajes rodeados de cerros se llega a Cuernavaca, en la Hacienda de San Gregorio, la cual, incluye un Museo dedicado a Francisco Xavier Mina, militar hispano que combatió en la guerra de Independencia de México.

## *Circuito del Vino*



El vino guanajuatense es la representación de un territorio vasto en patrimonios culturales y naturales. Al recorrer los viñedos, conoces el proceso de elaboración y degustación de vinos. Del histórico Pueblo Mágico de Dolores Hidalgo al encantador pueblo de San Miguel Allende, numerosos ranchos resguardan la tradición del cultivo de la vid y la producción artesanal de exquisitos vinos.



# Naturaleza y Aventura



## Peña Alta

Área boscosa con rica fauna y dos presas en las que se puede pescar. Ideal para practicar actividades como escalada en roca, rappel, campismo, caminata, observación de aves, deportes acuáticos y cabalgatas guiadas.

## Vergel de Bernalejo

Enclavada en el corazón de la Sierra Gorda esta pequeña comunidad ofrece grandes tesoros naturales como: Las Grutas de Bernalejo; los Picachos, una montaña indescrptible por su forma, especial para aquellos que aman el deporte de escalada; varios sótanos con una gran diversidad de fauna y flora; y el Puente de Dios, arco natural creado a través de miles de años por la erosión del agua del río. También se puede acampar.

Sierra de Lobos - Ofrece vistas maravillosas, riscos y represas que permiten disfrutar de variadas actividades al aire libre. También se puede pescar en la presa carpa y lobino.

## Sierra de Santa Rosa

Se ubica muy cerca de la ciudad de Guanajuato. En el área recreativa de Las Palomas se realizan recorridos guiados sobre herbolaria y fauna de la zona. En la reserva se encuentran cerca de 172 especies de aves. En la Cuenca de la Esperanza, uno de los sitios recreativos naturales más importantes del estado, se cuenta con renta de casas de campaña, bicicletas, binoculares, telescopios, linternas, servicios sanitarios, asadores y áreas para acampar.

## El Salto

Impresionante formación geológica con dos cascadas, ubicadas entre la comunidad de Picones y El Potrero. Se puede explorar caminando o a caballo, es ideal para ciclismo de montaña.

## Bosque de Vergel de la Sierra

Hermosa zona boscosa de encino perteneciente a la sierra de Lobos. Es hábitat natural de una gran diversidad de flora y fauna. Es el lugar perfecto para practicar actividades en contacto con la naturaleza. Cuenta con zonas para acampar e innumerables actividades recreativas como paseos a caballo, en cuatrimoto, en kayak, gotch, pesca y rappel.

## Los Panales

Atractiva cañada de escarpadas formaciones rocosas que se distribuyen a lo largo de más de 10 kilómetros de longitud a manera de columnas de gran tamaño. En su parte baja corre un río denominado "El Panal". Se recomienda visitarlo en épocas de lluvias.



## Siete Luminarias

Es un área natural protegida. Paisaje insólito formado por 7 volcanes situados en una superficie de 89.52 kilómetros de zona ecológica protegida. En el interior de la mayoría de los cráteres se han formado preciosos lagos. Algunos de los nombres en lengua purépecha son: Tallacua, Membereca, Andaracua, Sicua, Sacalasschil, Liricua y Teremecua. Se destacan: El cráter La Alberca (Tallacua), de aguas sulfurosas y al que, se dice, no se le conoce fondo, es muy frecuentado por buzos. La Hoya de



## Tierra Blanca

Aquí se ubica la Presa del Cedro, ideal para dar un paseo en lancha y pescar. A dos kilómetros está el Cañón del Salto con paredes rocosas ideales para los que gustan de escalar en roca.

## Presas del Conejo

Cortina natural de tierra negra y árboles de eucalipto y mezquite. Excelente para días de campo, senderismo y campismo.

## Arroyo Seco

Localizado en Victoria es una comunidad que mantiene una reserva ecológica de cactáceas de más de 300 años de vida, cuyas biznagas alcanzan hasta 2 metros de altura. Aquí abundan pinturas rupestres y formaciones rocosas como El Cerro de la Tortuga.

## Cerro del Cubilete

Alcanza una altura de 2,700 m. Sirve de plataforma para una magna escultura de Cristo, desde donde se dominan impresionantes panorámicas del bajío. Lugar propicio para practicar el vuelo en Ala Delta.



## Cerro Culiacán

Es el de mayor altura del estado de Guanajuato con 2,830 metros sobre el nivel del mar. Aquí se pueden apreciar vestigios arqueológicos de varias culturas. Además, es ideal para: ciclismo de montaña, motocross, caminata, ala delta, rappel, camping, entre algunos otros.

## Cuenca de la Esperanza y Las Palomas

Área boscosa que cuenta con la infraestructura propicia para practicar bicicleta de montaña, caminata y campismo. Por su importante biodiversidad es ideal para naturalistas y observadores de aves, ya que representa parte del corredor migratorio del centro de especies neotropicales de aves provenientes del norte. En la reserva vive una variedad de 172 especies de aves. Actualmente la Cuenca de la Esperanza cuenta con renta de casas de campaña, bicicletas, binoculares, telescopios, linternas, servicios sanitarios, lugares para comer, asadores y áreas señaladas para acampar.

## Cerro Grande

Ofrece veredas para escalarlo donde se pueden apreciar vestigios de pinturas rupestres.



Cíntora (Andaracua), de agua salada a la que se le atribuyen propiedades curativas para enfermedades de la piel, posee infinidad de cuevas y en el interior de muchas de ellas hay pinturas rupestres. A sus orillas hay huertos de árboles frutales y se han encontrado vestigios arqueológicos. El cráter llamado Alvarez o de Flores (Membereca), es el más bonito y misterioso, también es el más grande de los cráteres y exhibe restos de un centro ceremonial prehispánico, cuevas con pinturas rupestres y manantiales que brotan de las rocas; en su interior hay aguas termales y sus tierras fértiles han producido grandes cosechas, famoso por producir las primeras verduras gigantes. Rincón de Parangueo (Liricua), tiene un túnel de 300 metros de largo que conduce al lago salado que se encuentra en su interior. También se pueden encontrar infinidad de cavernas con petroglifos que apenas han sido exploradas. Se ubican en el Municipio de Valle de Santiago, el cual también es famoso por sus leyendas acerca de vegetales gigantes y sorprendentes fenómenos. Ideal para quienes gustan del ciclismo de montaña, el descenso a rappel, observar la naturaleza y el senderismo.

# Gastronomía

Desde tiempos precolombinos, Guanajuato se ha distinguido en el arte culinario. Los aromas, texturas y sabores de sus platillos están llenos de símbolos e historia. Guanajuato ofrece en sus principales destinos turísticos una amplia gama de restaurantes que pueden satisfacer hasta los más exigentes paladares. Muchos de ellos en un ambiente único de edificios históricos o rodeados de plazas con un típico ambiente colonial.

Las raíces de su rica tradición culinaria se remontan a las diversas culturas que poblaron la región que se mezclaron con los productos traídos por los conquistadores de España. Así logró consolidarse como una de las mejores y más variadas gastronomías del país.

En San Miguel de Allende es el mejor lugar para saborear unas pellizcadas de nata, el fiambre estilo San Miguel de Allende preparado

con lengua de res, fruta, betabel, aceitunas y cacahuates. En Dolores Hidalgo, se pueden probar sus inigualables nieves de sabores exóticos como mole, pétalos de rosa, chicharrón, camarón o tequila. En Atotonilco se puede disfrutar de unas deliciosas gorditas de chicharrón en salsa. En Guanajuato es básico probar las tradicionales enchiladas mineras, los tamales guanajuatenses (reellenos de carne de puerco o queso ranchero), y por supuesto las charamuscas, dulce hecho de azúcar y piloncillo quemado en forma de momia. En Celaya se pueden saborear la extensa variedad de dulces típicos, empezando por su famosa cajeta con todos

sus diferentes sabores como envinada, vainilla, nuez, fresa, etc. Y en Irapuato las deliciosas fresas cristalizadas o con crema.

Dentro de sus bebidas típicas se pueden mencionar: el agua de betabel, cebadina, licor de fresa y agua de mezquite.

Durante todo el año, con la finalidad de difundir la cocina tradicional y las nuevas tendencias gastronómicas, el estado de Guanajuato lleva a cabo eventos culinarios en diferentes municipios. Semanas gastronómicas, festivales, reuniones de chefs nacionales e internacionales o recorridos por los viñedos son solo algunas de las experiencias que puedes saborear en Guanajuato, el corazón gastronómico de México. Además, Guanajuato ofrece interesantes Circuitos Gastronómicos.



# Festival Cervantino

Se realiza todos los años en la Ciudad de Guanajuato y dura aproximadamente tres semanas. Nació en 1972 y desde entonces ha crecido hasta ser uno de los cuatro mayores festivales en su género en el mundo.

El Festival atrae a miles de visitantes interesados en la intensa agenda cultural que llena la ciudad, sus plazas y teatros de espectáculos, conciertos musicales, tertulias y danza. Son varios días para vivir una experiencia única en las calles de esta ciudad de leyenda.

Es un espacio donde la danza, el teatro, la música, la ópera, las artes visuales y las actividades académicas crean el ambiente propicio para celebrar una fiesta entre las diversas culturas y tradiciones

del mundo. En este festival han participado un sin número de países de todos los continentes, así como todos los diferentes estados de México.

Hoy, el Cervantino se ha ganado un lugar junto a otras muy importantes reuniones de los hacedores de arte del mundo.



# Mapa del Estado de Guanajuato



## Simbología

- |  |                  |  |                     |  |                       |
|--|------------------|--|---------------------|--|-----------------------|
|  | Aeropuerto       |  | Mina                |  | Producción de Tequila |
|  | Acampar          |  | Mercado             |  | Punto de Interés      |
|  | Artesanías       |  | Monumento Colonial  |  | Reserva Natural       |
|  | Belleza Natural  |  | Museo               |  | Supermercado          |
|  | Campo de Golf    |  | Observación de Aves |  | Teatro                |
|  | Centro Comercial |  | Parapente           |  | Terminal de Autobus   |
|  | Ciclismo         |  | Parque Industrial   |  | Universidad           |
|  | Gruta            |  | Pesca               |  | Viñedo                |
|  | Hacienda         |  | Pintura Rupestre    |  | Zona Arqueológica     |



### TRAZA TU RUTA

Aplicación que sirve para trazar rutas de carretera punto a punto con información de casetas, costos y todo lo que necesitas para gozar tu viaje.



