

# CHIAPAS

GUÍA TURÍSTICA



# ÍNDICE

1. Información Turística de Chiapas. Hotel Camino Real.
2. Conoce Chiapas. Tuxtla Gutiérrez. RS Suites Hotel.  
Qué ver en Tuxtla Gutiérrez. RS Suites Hotel.
3. Qué ver en Tuxtla Gutiérrez. Hotel Vista Inn.
4. Qué ver en Tuxtla Gutiérrez. Hotel Uke Inn.  
Viajes Chiapas.
5. Qué ver en Tuxtla Gutiérrez. Senda Maya.
6. Mapa de Tuxtla Gutiérrez. Sidral Mundet.
7. Mapa del Centro de Tuxtla Gutiérrez.
8. Conoce Chiapas. Tapachula. Qué ver en Tapachula.
9. Qué ver en Tapachula.
10. Parque Yolonam.
11. Mapa de Tapachula.
12. Conoce Chiapas. Palenque.
13. Conoce Chiapas. Tonalá.
14. Pueblos Mágicos. San Cristóbal de las Casas. AMEVH.
15. Qué ver en San Cristóbal de las Casas. Hotel San Juan de Dios.
16. Qué ver en San Cristóbal de las Casas. Hacienda Don Juan.
17. Qué ver en San Cristóbal de las Casas. Hotel Villa Real.
18. Mapa de San Cristóbal de las Casas.
19. Pueblos Mágicos. Chiapa de Corzo. Qué ver en Chiapa de Corzo.
20. Tradición de los Parachicos.
21. Pueblos Mágicos. Comitán de Domínguez. Qué ver en Comitán de Domínguez.
22. Zonas Arqueológicas.
23. Zonas Arqueológicas.
24. Mapa de la Zona Arqueológica de Palenque.
25. Zonas Arqueológicas.
26. Bellezas Naturales.
27. Hoteles del Grupo Farrera.
28. Bellezas Naturales.
29. Bellezas Naturales.
30. Sol y Playa. Hotel Refugio del Sol.
31. Sol y Playa.
32. Actividades y Aventura en Chiapas.
33. Artesanías en Chiapas.
34. Gastronomía en Chiapas.
35. Turismo de Reuniones.
36. Mapa de Chiapas.
37. HotelDo.



Chiapasiónate 

México 

[www.visitmexico.com](http://www.visitmexico.com)

# Chiapasiónate



Chiapas es uno de los Estados con mayor diversidad biológica en el mundo. Su variada vegetación, con bosques y selvas dan origen a una flora y fauna única que son uno de los grandes atractivos de la región. Viajar a través de Chiapas por momentos nos puede recordar las montañas Rocallosas y por otros la selva Amazónica. En el Estado hay una gran diversidad étnica, los grupos indígenas han conservado sus lenguajes y folklor.

El mestizaje en Chiapas ha provocado una diversidad única en cuanto a tradiciones, artesanía, fiestas y gastronomía. El colorido de sus trajes típicos es tan variado como el territorio chiapaneco, una gran cantidad de figuras mitológicas son bordados en sus ropas.



Textiles

1

## No es un sueño



**CAMINO REAL**

**TUXTLA GUTIERREZ**

LA VIDA DESDE OTRO ANGULO



Ven a un lugar donde harás  
de tu viaje recuerdos únicos

[www.caminoreal.com/tuxtla](http://www.caminoreal.com/tuxtla)

RESERVA AL (961) 6 17 77 77 · 01 800 90 12300

Bvd. Dr. Belisario Domínguez 1195 Col. Sta. Elena Tuxtla Gutiérrez, Chis. 29060

1

© 2016. Todos los derechos reservados. Prohibida su reproducción parcial o total con fines de lucro

# CONOCE CHIAPAS

## Tuxtla Gutiérrez



Es la capital del Estado y se encuentra en un valle. Tiene un clima cálido y subhúmedo con una temperatura media anual de 24°C.

Tuxtla es una moderna ciudad con antiguas raíces reflejadas en su arquitectura tradicional, sus comidas, sus rituales, y sus leyendas. Es una bella ciudad rodeada de vegetación dentro de la cual sobresalen los radiantes flamboyanes. En las noches se pueden dar paseos por el Parque Central de la ciudad y en el hermoso Parque Jardín de la marimba, para acercarse a su kiosco a escuchar la tradicional música de marimba. Es de destacar que Tuxtla se encuentra rodeado de maravillas naturales y que cuenta con una amplia infraestructura turística.



## QUÉ VER EN TUXTLA GUTIÉRREZ

Callejón del Sacrificio - Ubicado detrás de la Catedral con agradables cafeterías al aire libre.

Teatro de la Ciudad - Uno de los mejores exponentes de la arquitectura contemporánea en la ciudad.

Centro Cultural Jaime Sabines – Complejo que agrupa diversas expresiones del arte y la cultura. La escultura en bronce del poeta Jaime Sabines, obra realizada por el escultor Luis Aguilar, inspirada en un verso de Sabines "Mi cuerpo está hecho de aire y de palabras", se ubica en la entrada. En el interior, hay magníficos murales realizados por cinco destacados artistas chiapanecos que describen a Chiapas: "Lo épico, lo mágico y lo mítico en la cultura de Chiapas" de Manuel Suasnívar; "El encuentro" de Gabriel Gallegos; "Meditación a nuestros orígenes" de Rodolfo Disner; "Movimiento cultural de los pueblos indígenas de Chiapas" de Juan Gallo y "Cada paso que doy es una ristra de edades" de Luis Alaminos. La magnífica galería exhibe trabajos de renombrados artistas. El auditorio, con una capacidad de 184 personas, presenta festivales de cine y conciertos. El auditorio para niños, ofrece teatro infantil y otras representaciones artísticas. El Ágora, es un foro donde se presentan diversos artistas al aire libre. El Archivo Histórico del Estado, proporciona servicios de información histórica, realización de seminarios, cursos de historia de Chiapas y exposiciones documentales. El complejo también cuenta con una librería y una Cafetería donde probar un delicioso café orgánico de calidad.

Museo de Ciencia y Tecnología de Chiapas – Es un museo interactivo con tres salas permanentes que tienen las siguientes temáticas: Universo y Tierra; Vida y Ser Humano; y Comunicaciones y Herramientas, en donde se incluyen temas actuales como robótica, biotecnología y nanotecnología. También tiene una sala de exposiciones temporales y un espacio para una ludoteca. Abierto de martes a domingo de 9:00 a 17:00 hrs.



Parque de la Marimba



HOTEL  
CENTRO DE NEGOCIOS  
RESTAURANTE  
EVENTOS



- CENTRO DE NEGOCIOS
- RESTAURANTE · BAR
- SALONES PARA EVENTOS
- AIRE ACONDICIONADO
- GIMNASIO
- ESTACIONAMIENTO 24 HORAS
- CAFETERA Y KIT DE CAFÉ EN CORTESÍA
- TELEVISIÓN CON CABLE
- SECADORA DE PELO
- ROOM SERVICE
- LLAMADAS LOCALES SIN COSTO
- INTERNET INALÁMBRICO

[www.hotelvistainn.com.mx](http://www.hotelvistainn.com.mx)



16ª Poniente Norte L1 M1 No. 570, Fraccionamiento Bonampak, C.P. 29030, Tuxtla Gutiérrez Chiapas Tel. (+52) 961 602 0200  
Lada sin costo 01 800 7466 849 [reservaciones@hotelvistainn.com.mx](mailto:reservaciones@hotelvistainn.com.mx) | [info@hotelvistainn.com.mx](mailto:info@hotelvistainn.com.mx)



## QUÉ VER EN TUXTLA GUTIÉRREZ

**Catedral de San Marcos** - Fue construida en el siglo XVI, y remodelada en 2009. La torre alberga un carillón con 48 campanas que cada hora interpreta melodías para acompañar las figuras de los 12 apóstoles que desfilan sobre una peana. Su interior es de estilo neoclásico. Miércoles, viernes y sábado a las 20:00 y a las 21:00 hrs se proyecta un show multimedia en la fachada de la catedral. En temporada vacacional se proyecta todos los días en esos mismos horarios, excepto los domingos que sólo es a las 21:00 hrs para no interrumpir las misas. El espectáculo dura 10 minutos y es un breve recorrido por Bonampak, la selva, los parachicos y en general los colores y tradiciones de Chiapas.

**Jardín Botánico Faustino Miranda** - Abarca 4.4 hectáreas a orillas del río Sabinal. Éste Jardín se caracteriza por exhibir especies nativas de la región central del Estado, con especial énfasis en las endémicas en peligro de extinción. Cuenta con más de 900 especies, de las cuales 850 aproximadamente son especies endémicas de Chiapas. Anexo se encuentra el Museo Botánico. Abierto de martes a domingo de 9:00 a 16:00 hrs.

**Museo Jardín Botánico Faustino Miranda** - El museo posee una exposición de maderas de Chiapas, incluyendo maderas fósiles. Abierto de lunes a viernes de 9:00 a 15:00 hrs. Sábados de 9:00 a 13:00 hrs.

**Museo de Paleontología Eliseo Palacios** - Exhibe más de 200 fósiles, cuyas antigüedades oscilan entre los 300 millones de años y los 10 mil años. Se destaca la reconstrucción de un megaterio (género extinto de mamífero). Hay una interesante exhibición denominada Ámbar de Chiapas,

donde se muestran piezas de esta resina fósil con insectos. Abierto de martes a viernes de 10:00 a 17:00 hrs. Sábados y domingos de 11:00 a 17:00 hrs.

**Museo del Café** - Su exhibición nos ilustra el origen del café, su proceso de cultivo y de producción. Además, se puede saborear el exquisito café de Chiapas. Espacio que promueve la importancia social, económica y ecológica del cultivo del café, así como el consumo socialmente responsable del mismo. Abierto de lunes a viernes de 9:00 a 20:00 hrs. Sábados de 10:00 a 15:00 hrs.

**Museo Regional de Antropología e Historia** - Cuenta con tres salas, una se refiere a los pueblos prehispánicos de Chiapas; la segunda abarca aspectos históricos, artísticos y etnográficos desde el siglo XVI a la actualidad y la tercera se ocupa para exposiciones temporales. Abierto de martes a domingo de 9:00 a 16:00 hrs.

**Centro de Convenciones y Polyforum Chiapas** - Es un moderno complejo de edificios contemporáneos que alberga diversos recintos de eventos sociales, culturales, conferencias, convenciones, exposiciones y conciertos.

**Zoológico Miguel Álvarez del Toro** - Ubicado en la zona de reserva natural El Zapotal, una valiosa reserva ecológica de 100 hectáreas de selva semi-húmeda, exhibe más de 220 especies animales en sus recintos naturales y 154 especies habitan libremente a lo largo del área. Esta considerado como uno de los mejores del mundo. Hay visitas nocturnas que dan una experiencia totalmente diferente. También se encuentra el Museo del Cocodrilo, único en su tipo a nivel mundial, donde se explica la evolución e importancia de éstos ancestrales animales. Abierto de martes a domingo de 9:00 a 16:30 hrs.

## QUÉ VER EN TUXTLA GUTIÉRREZ

Instituto Casa Chiapas - Ofrece a la venta una variada selección de la producción artesanal del estado con la calidad Marca Chiapas. También cuenta con un Museo Etnográfico, que muestra el estilo de vida de los pueblos indígenas de Chiapas. Abierto de lunes a sábado de 8:00 a 20:00 hrs. Domingo de 9:00 a 14:00 hrs.

Museo de la Marimba – Cuenta con una sala lúdica, fonoteca y una sala audiovisual donde se pueden escuchar famosas piezas interpretadas por diversos marimbistas. Hay también un teclado electrónico de una marimba gigante en el piso, donde el público puede ejecutar diferentes piezas, guiándose por las notas musicales que son mostradas en un monitor. Hay una sala dedicada al Maestro Zeferino Nandayapa, que habla sobre la vida y obra de este virtuoso, reconocido como el máximo exponente de la música de marimba en el país. Abierto de martes a domingos de 10:00 a 21:00 hrs.

Parque Jardín de La Marimba - En el kiosco central se realizan conciertos musicales que tienen a la marimba como protagonista. Aquí la gente se reúne a bailar y es sin duda uno de los sitios folclóricos y culturales más hermosos de la capital. Lunes a viernes de 18:00 a 21:00 hrs y sábados y domingos de 18:00 a 22:00 hrs.

4



- Aire Acondicionado
- TV Cable
- Internet Inalámbrico
- Estacionamiento
- Cocineta

**uke inn**  
HOTEL & SUITES

*Por placer o por negocios  
comodidad a tu alcance*

5a. Norte Poniente No. 140 Colonia: Teran. Tuxtla Gutiérrez, Chis.  
Tel. (961) 61-5-06-45 ukeinnteran@gmail.com www.ukeinn.com.mx

5

Quieres una experiencia diferente?

Conoce nuestros paquetes privados y personalizados

**Viajes**  
Chiapas



Río Chuyipa 260 Fracc. Paraíso II C.P. 29049 Tuxtla Gutiérrez, Chiapas  
Tel.: (01 961) 611 2285 y 611 26 72 info@viajeschiapas.com www.viajeschiapas.com

Catedral de San Marcos

4

© 2016. Todos los derechos reservados. Prohibida su reproducción parcial o total con fines de lucro



Museo de Ciencia y Tecnología de Chiapas



## QUÉ VER EN TUXTLA GUTIÉRREZ

Parques Salomón González Blanco, mejor conocidos como Joyyo Mayu y Caña Hueca - Bellos espacios verdes para la diversión, esparcimiento y actividades deportivas al aire libre.

Parque Bicentenario de Tuxtla Gutiérrez – Cuenta con un espectacular asta bandera de 25 metros de altura. Fue construido en 1942 con detalles prehispánicos. Hay dos figuras femeninas dándose la mano, rememorando el acuerdo de 1824, entre la Federación de Chiapas y la República de México. Tiene un área de juegos infantiles y otra para realizar eventos públicos.

Calzada de las Etnias – Moderna vía de acceso a importantes espacios públicos de la ciudad, en la que se exhiben 6 esculturas representativas de las diversas culturas vivas del Estado.

Cristo de Chiapas - Estatua monumental que se erige en lo alto del cerro Mactumaczá. Con una altura de 62 metros supera incluso al Cristo Redentor de Brasil que mide 30 metros. Hecho de acero inoxidable, en las noches tiene una iluminación que va cambiando de color y se puede observar desde cualquier punto de la capital.

6

**SENDA**  
**MAYA**

Descubre|Explora|Disfruta|Chiapas

Paquetes grupales  
Salidas cada semana  
Paquetes a la medida

0052 (961) 671-8394 / 01 800 639-7218

reservas@sendamaya.com

www.sendamaya.com



5

© 2016. Todos los derechos reservados. Prohibida su reproducción parcial o total con fines de lucro

# MAPA DE Tuxtla Gutiérrez



## CON JUGO PASTEURIZADO

"Sidral Mundet" es una marca registrada. Hecha en México. ©2014. Alimenta sanamente a tu familia.



EL REFRESCO MEXICANO





# CONOCE CHIAPAS

## Tapachula



Tapachula es conocida como 'La Perla del Soconusco' es una ciudad moderna con bellos edificios de arquitectura clásica localizada en la frontera con Guatemala, casi al pie del volcán Tacaná. Combina un ambiente apacible y una exuberante vegetación. Sirvió como lugar de asentamiento a grupos inmigrantes provenientes de Japón, Alemania y China. Ciudad rodeada de bellezas naturales por lo que se pueden visitar los parques ecoturísticos que ofrecen una amplia variedad de actividades.



### QUÉ VER EN TAPACHULA

Parque Central Miguel Hidalgo Plaza de Armas - Ubicado entre el Palacio Municipal, el Templo de San Agustín y el nuevo Palacio Municipal, es el principal centro de reunión de la ciudad.


Parque Bicentenario - Monumento a la cultura, a la promoción a las tradiciones, y sobre todo a la marimba que es el instrumento musical representativo de la ciudad.

Parroquia de San Agustín - De fachada neoclásica, es un símbolo de Tapachula. Cuenta con bellas obras de arte sacro contemporáneo.

Museo Regional del Soconusco - Ubicado en el antiguo palacio municipal, frente a la Plaza Central. Exhibe piezas procedentes de sitios arqueológicos de la región, en especial de Izapa. También se exhiben vestigios de las culturas aztecas y teotihuacana, cuando incursionaron en el Soconusco.

Plantación de Banano - En la comunidad de Miguel Alemán, del Municipio de Suchiate, se puede visitar a un grupo bananero y conocer la historia de la región, su gente y sus tradiciones, así como del cultivo del banano y el proceso de cosecha. Se aprovecha la visita para conocer la iglesia y el centro comunitario de éste pueblo.

La Ruta del Café - En la parte serrana cercana a Tapachula, se pueden visitar hermosas y antiguas haciendas rodeadas de una naturaleza exuberante.



Antiguo Palacio Municipal



Ruta del Café



Zona Arqueológica de Izapa



Ruta del Café



## QUÉ VER EN TAPACHULA

La Ruta de Playas – Cerca de Tapachula hay una serie de playas muy atractivas para practicar todo tipo de actividades acuáticas. Se destaca Playa Linda.

La Ruta Volcán - Incluye: Zona Arqueológica de Izapa, fundada alrededor del año 1,500 AC, enlace entre la cultura Olmeca y la Maya, su importancia derivaba del tráfico de cacao y de obsidiana importada. Tuxtla Chico, rodeada de una vegetación tropical, conserva algunos de los principales monumentos coloniales de la costa, cerca se puede visitar la Finca Rosario Izapa que lleva a cabo investigaciones sobre el cacao y frutas tropicales.

Centro Turístico de Santo Domingo, antigua finca cafetalera de principios del siglo XX, fue construido en estilo californiano, con decoración art nouveau en su interior, cuenta con museo y restaurante. Unión Juárez, pintoresco pueblo con hermosos paisajes naturales y casas de madera que recuerdan las de Suiza; es el principal destino de turismo de montaña en Chiapas. Desde aquí se pueden visitar: las cascadas de Muxbal y Monteperla que corren sobre las rocas volcánicas, la formación rocosa Pico de Loro, con vistas panorámicas de la Sierra, los volcanes Tajumulco (en Guatemala) y Tacaná, con una altura de 4,100 metros sobre el nivel del mar. En éste viaje se pueden explorar diversos tipos de vegetación que van de selva alta hasta páramos con pequeñas plantas.



**ÁREA  
INFANTIL**

**YOLONAM**  
Parque Acuático


**CASCADA  
SORPRESA**

**LOS MEJORES  
TOBOGANES  
EN CHIAPAS**

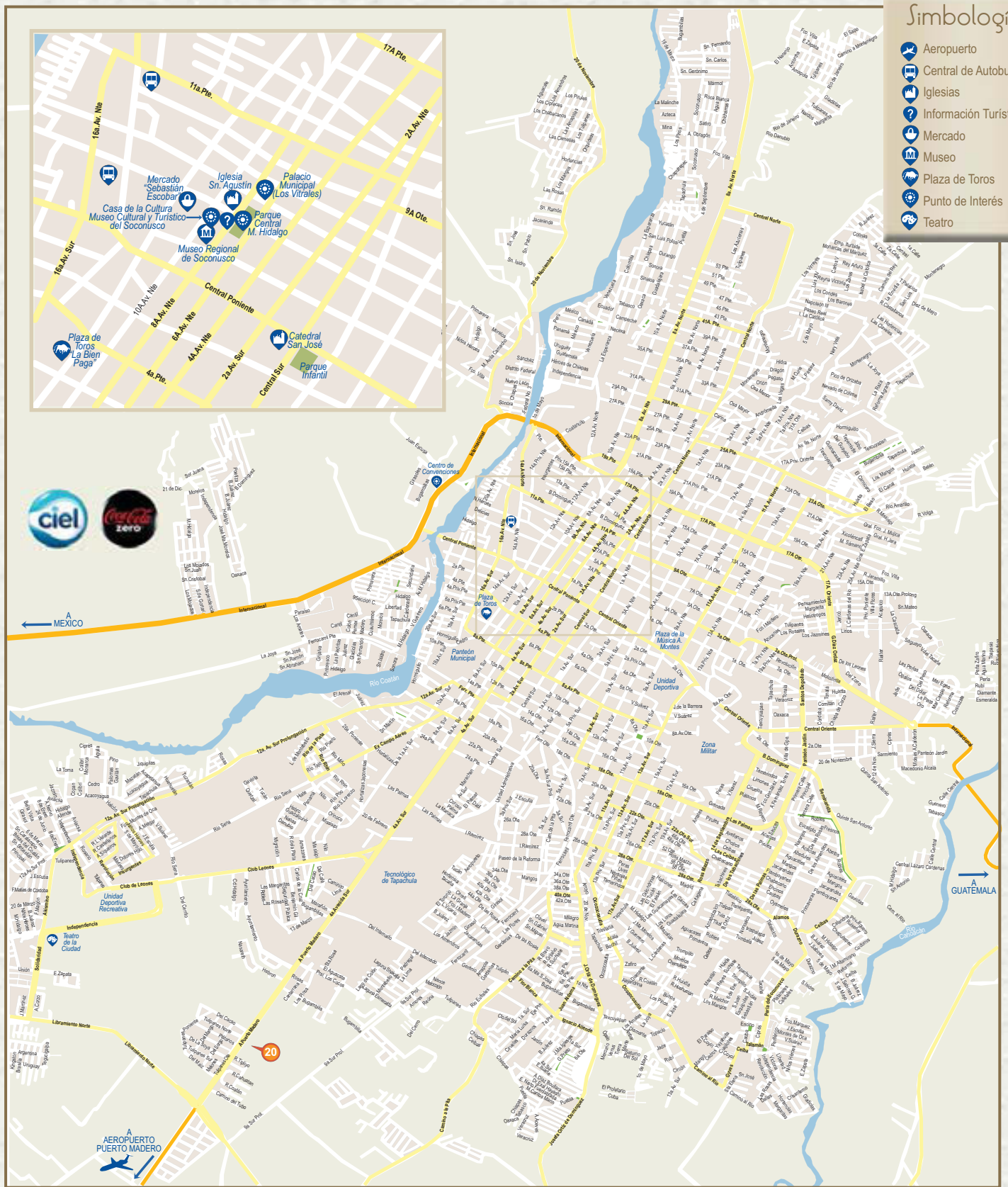
**KAMIKASE**

**ACUATUBO  
CERRADO Y  
ABIERTO**

- Rentamos las Palapas o Jardines para eventos
- Capacidad para 1,500 personas
- 6 Albercas
- Restaurante
- Áreas verdes con variedad de vegetación
- Amplio estacionamiento

YOLONAM 2014 Km 9. Carretera Tapachula-Talisman, a sólo 9 Km (10 minutos) de Tapachula Municipio de Tuxtla Chico Chiapas  
Cel. 044.962.622.5815 <http://yolonam.mx>  [parqueacuatico.yolonam](https://www.facebook.com/parqueacuatico.yolonam)

# MAPA DE Tapachula



## Simbología

- Aeropuerto
- Central de Autobuses
- Iglesias
- Información Turística
- Mercado
- Museo
- Plaza de Toros
- Punto de Interés
- Teatro

# CONOCE CHIAPAS Palenque

Se ubica en el corazón de una selva tropical, aproximadamente a 290 km. de Tuxtla Gutiérrez. Mantiene una temperatura promedio anual de 26°C, con lluvias torrenciales durante el verano. La ciudad de Palenque cuenta con infraestructura hotelera y restaurantera.

La zona arqueológica de Palenque es el principal punto a visitar, uno de los sitios más espectaculares del mundo con sorprendentes templos y edificios que datan del período clásico de entre 600 y 900 DC. En los alrededores se puede practicar trekking y convivir con la exuberante naturaleza del Parque Nacional Palenque.

En las cercanías también se pueden visitar las Cascadas de Agua Azul y Misol-Há, así como el ecoparque Los Aluxes.

8

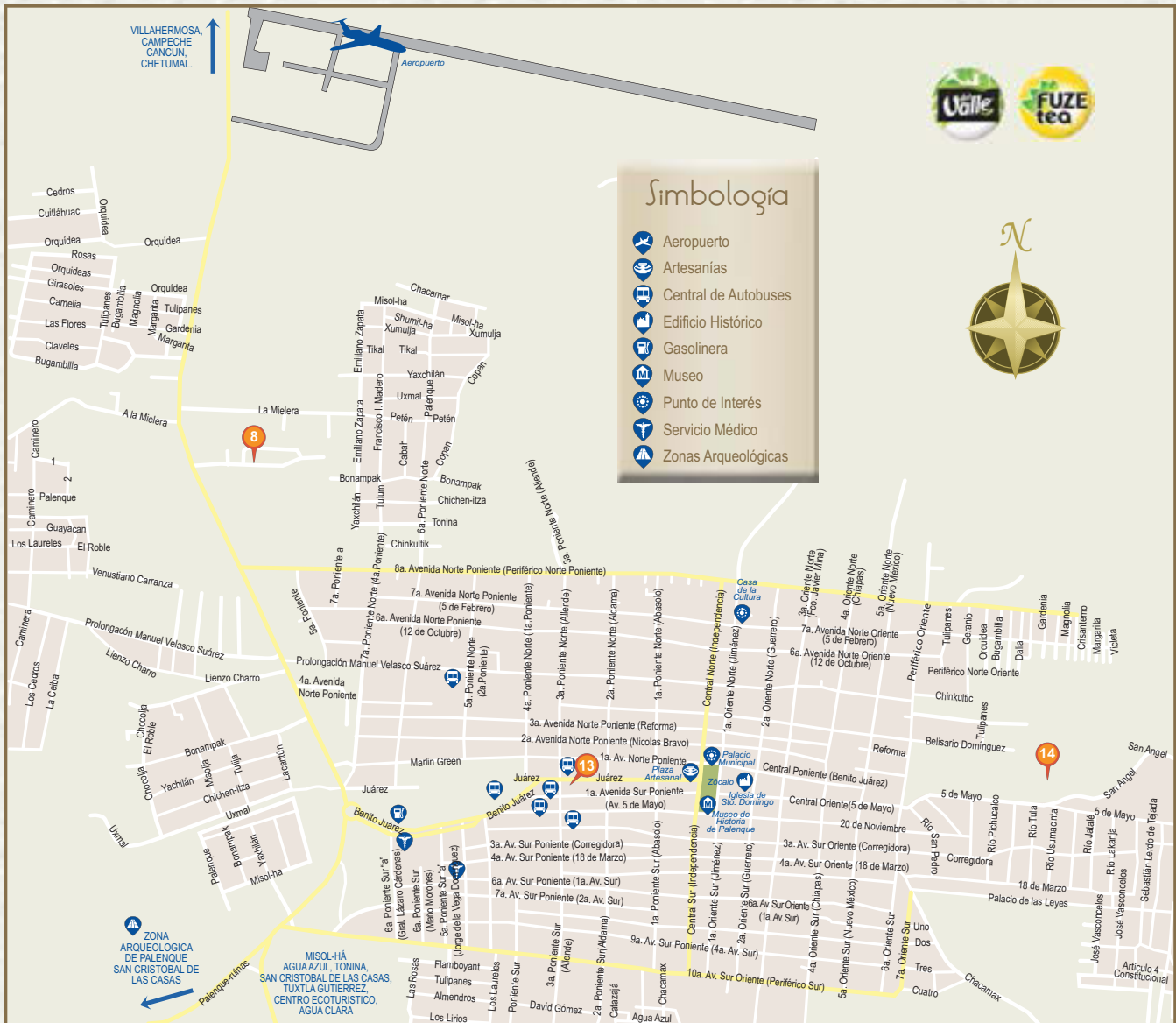
**Excelente ubicación,  
cómodas habitaciones  
e inmejorables servicios**






**\* Bar \* Estacionamiento**  
**\* Habitaciones con Aire Acondicionado \* Caja de Seguridad**  
**\* Internet Inalámbrico sin costo \* Cafetería \* Salones**

Carret - Catazajá-Palenque Km27 C.P. 29960 Palenque, Chiapas  
Tel. (916)345-0555 01800-230-8800 reservas@plazapalenqueinn.com.mx





Plaza Principal



Iglesia Vieja

## CONOCE CHIAPAS Tonalá



Una de las poblaciones más antiguas y más cargadas de historia de toda la costa chiapaneca. Conserva en buena medida su arquitectura tradicional de casas de teja e intenso colorido. Sus atractivos incluyen: el Templo de San Francisco con su retablo dorado; las esculturas prehispánicas que adornan los parques Esperanza, Matamoros, y el patio de la Casa de la Cultura; el Parque Niños Héroes, que ofrece diversión y la gastronomía local; y el taller de producción de cerámica fundado en 1972. Tonalá se encuentra también rodeada de vestigios arqueológicos como los del sitio Iglesia Vieja.

En sus alrededores también se puede visitar: Puerto Arista, con sus bellas playas; el Centro Ecoturístico El Madreal, donde se puede pescar, pasear en lancha y admirar la majestuosidad de los manglares; Playa del Sol, ideal para hacer recorridos en cuatrimoto por la playa; la Bahía de Paredón, villa de pescadores en donde se puede practicar deportes acuáticos; Boca del Cielo, con el fuerte oleaje de un lado y las aguas tranquilas por el otro divididas por la Barra de San Marcos, se puede practicar la pesca deportiva, paseos en lanchas, en cayucos, natación, esquí, buceo, fotografía, investigación de flora y fauna y visitar el

campamento tortuguero; también se puede disfrutar la gastronomía regional a base de mojarra, lisa y camarón; y la Reserva de la Biosfera La Sepultura, ideal para los amantes de la observación de aves.

También se puede visitar la población de Arriaga, bello lugar con clima cálido. Dentro de sus atractivos se destaca el Museo del Ferrocarril, que exhibe piezas de los primeros ferrocarriles que llegaron a la estación, así como fotografías antiguas. La Poza Galana, enclavada dentro de la Reserva de la Biosfera la Sepultura, en donde se puede admirar cuevas y la enorme poza. A 32 Km se ubica Santa Brígida, ideal para practicar la natación en aguas apacibles, pasear en lancha o pescar; cuenta con restaurantes en los que se puede degustar apetitosos platillos, elaborados con mariscos frescos. Playa Aventura, su belleza es única por su cercanía con la bocabarra que le da salida al Mar Muerto hacia el Océano Pacífico, se caracteriza por la diversidad de sus aves, las islas que le circundan y la sencillez de sus pobladores. Isla de Pájaros, es un santuario de diversas especies de aves como espátulas rosadas, gaviotas, águilas pescadoras, águilas caracara, martín pescador, ibis blanco y negro. Y UMA la Cabaña, el criadero de iguana verde más importante de la región.

# PUEBLOS MÁGICOS San Cristóbal de las Casas



Es una de las ciudades coloniales más bellas de México. Por sus adoquinadas y apacibles calles flanqueadas por casas de grandes alerones de teja roja, con patios llenos de flores, se descubren monumentos religiosos con influencia de arte virreinal mexicano y del centroamericano. Indígenas de pueblos aledaños llegan a ofrecer en los bulliciosos mercados de la ciudad, textiles, cerámica, frutas y hortalizas. Su clima es templado subhúmedo con una temperatura media anual de 18° C.

## AMEVH

Asociación de Mercadotecnia y Ejecutivos de Ventas de la Hospitalidad

AMEVH promueve escenarios adecuados para fortalecer actividades comerciales, capacitación, alianzas estratégicas, mercadotecnia, relaciones públicas y todo aquello que contribuya a la mayor captación de ventas para tu negocio en el ámbito turístico.

### NUESTRAS SEDES 2013

#### TERCER BLOQUE

DESAYUNO EN PUEBLA 6 DE SEPTIEMBRE.  
RUTA PACÍFICO DEL 9 AL 12 DE SEPTIEMBRE  
( HERMOSILLO, CIUDAD OBREGÓN, LOS MOCHIS, NAVOJOA  
MAZATLÁN, CULIACÁN, NAYARIT ).  
MEXICO 18 DE SEPTIEMBRE.

GUADALAJARA 4 DE OCTUBRE.

BLITZ Y DESAYUNO EN QUERÉTARO 10 Y 11 DE OCTUBRE.

BLITZ Y DESAYUNO EN TOLUCA 17 Y 18 DE OCTUBRE.

MORELIA 25 DE OCTUBRE.

BLITZ Y DESAYUNO EN MONTERREY 30 Y 31 DE OCTUBRE.



Evento Guadalajara, Jal. Febrero 2010  
Contáctanos!!!

Tels. / Fax: (55) 55 14 4734 /  
10 54 1580 - 81

gerencia@amevh.com

rpublicas@amevh.com

Colima No. 45 Int. 301

Col. Roma CP 06700 México, D.F.

Ferias de negocios \* Desayunos de negocios \* Caravanas \* Convenciones \* Seminarios \* Boletines de Prensa \* Conferencias



Calle de San Cristóbal de las Casas



# PUEBLOS MÁGICOS

## San Cristóbal de las Casas



### QUÉ VER EN SAN CRISTOBAL

Auditorio “Manuel José de Rojas” – Se localiza en el Ex Templo San Agustín que data del siglo XVIII. Actualmente es el auditorio de la Facultad de Derecho de la Universidad Autónoma de Chiapas.

Palacio Municipal – Bello edificio neoclásico del siglo XIX.

Zócalo o Plaza 31 de Marzo – Durante la época colonial servía como punto de encuentro y mercado. Actualmente, cuenta con un bello kiosco en el centro y está rodeada de importantes edificios y sus portales albergan diversos comercios.

Andador Guadalupano – Atractivo corredor por el cual se puede apreciar la arquitectura típica de San Cristóbal y diversos restaurantes, bares y tiendas.

Andador Eclesiástico – Amplia avenida peatonal donde se ubican los principales atractivos de la ciudad, así como tiendas de artesanías, joyerías y restaurantes.

Casa de la Sirena - Construida en el siglo XVI por el conquistador Diego de Mazariegos, es el ejemplo más notable de la arquitectura doméstica colonial.

Catedral de San Cristóbal – Construcción que data de 1528. Su fachada actual data del siglo XVII y tiene elementos barrocos, mudéjar y neoclásicos. Cuenta con magníficos retablos barrocos de madera cubierta con hojas de oro y pinturas de Juan Correa.

Templo y Ex convento de Santo Domingo – Conjunto construido entre 1547 y 1551 con fachada exquisitamente decorada, una de las máximas expresiones del barroco chiapaneco. En su interior hay bellos retablos, un hermosísimo púlpito labrado y decorado con hoja de oro y la capilla del Rosario bellamente decorada.

Plazuela de Santo Domingo – Frente al bello templo hay una explanada con un gran mercado artesanal que exhibe las coloridas creaciones de los artesanos de la región como: joyas de ámbar, textiles, juguetes y mucho más.

Templo de Santa Lucía – Edificio neoclásico construido a fines del siglo XIX. El altar principal tiene elementos neoclásicos, neogóticos y de estilo Art Nouveau.

Arco del Carmen – Es una original construcción de estilo mudéjar que data de 1597. Se considera el edificio colonial más llamativo de la ciudad.

Centro Cultural El Carmen – El antiguo Convento de la Encarnación fue restaurado y transformado en Centro de Convenciones, Biblioteca Pública y edificio de Bellas Artes. El complejo es una combinación única de edificios antiguos y modernos.

Sala de Bellas Artes “Alberto Domínguez Borraz” – Fue construido en 1974 con un estilo virreinal, es parte del Centro Cultural El Carmen. Es un foro para teatro, danza, festivales, exposiciones, cine y conferencias.

10

Hotel Boutique de Lujo  
donde arte  
y arquitectura se mezclan  
a la perfección



Un momento único  
merece celebrarse  
en el mejor escenario  
eventosybanquetes@sanjuandios.com  
Móvil: 967 6779 090

Calzada Roberta No.16, Col. 31 de Marzo, San Cristóbal de las Casas, Chiapas 29229. México  
Teléfonos: 01 (967) 678 4290 / 678 1167 www.sanjuandios.com



Catedral



Museo del Ámbar



- \* 30 Habitaciones bellamente decoradas con chimenea de leña, T.V. por cable y teléfono.
- \* A una hora del aeropuerto internacional de Tuxtla Gutiérrez.
- \* Servicio de tours a la Zona Maya: Palenque, Bonampak, Toniná, Agua Azul, Lagunas de Montebello, Zonas Indígenas, el Cañón del Sumidero.
- \* Restaurant Bar "Los Álamos", (Comida mexicana y regional).
- \* Servicio a la habitación.
- \* Servicio Médico las 24 hrs.
- \* Servicio para Banquetes y Eventos Sociales.
- \* Servicio de Internet.
- \* Sala de juntas.
- \* Amplio Estacionamiento.






Prolongación Insurgentes 162 "Las Carretas",  
Barrio María Auxiliadora  
Tel.: (52 967) 674 7127 Fax: (52 967) 674 7128  
San Cristóbal de Las Casas, Chiapas, México.  
reservacion@hotelhaciendadonjuan.com  
[www.hotelhaciendadonjuan.com](http://www.hotelhaciendadonjuan.com)

## QUÉ VER EN SAN CRISTÓBAL

**Museo del Jade** – El museo tiene una interesante muestra en donde se pueden apreciar objetos tallados en jade de las 8 principales culturas mesoamericanas: Mokaya, Olmeca, Teohihuacana, Mixteca, Zapoteca, Maya, Tolteca y Azteca. Se destaca la réplica del mausoleo de Kinich Janab Pakal, destacado gobernante de Palenque.

**Museo de las Culturas Populares** - La sala de exhibición permanente presenta las diversas costumbres y tradiciones de distintas culturas. Cuenta con una sala de exposiciones temporales y una galería que exhibe trabajos de artistas locales. Ofrece talleres y venta de artesanías. Abierto de martes a viernes de 9:00 a 17:00 hrs, sábados de 10:00 a 15:00 hrs, domingos de 9:00 a 20:00 hrs.

**Museo de la Medicina Maya** - Su objetivo es difundir las prácticas curativas tsotsil-tseltal en Chiapas. Los ambientes museográficos recrean los usos de la medicina tradicional y sus recursos terapéuticos. Además, hay un huerto demostrativo, que contiene un número importante de plantas medicinales. Abierto de lunes a viernes de 9:00 a 18:00 hrs, sábados y domingos de 10:00 a 17:00 hrs.

**Teatro Daniel Zebadúa** – Es una joya neoclásica con una capacidad para 600 personas.

**Mercado de Dulces y Artesanías** – El mercado ofrece una amplia diversidad de dulces y artículos artesanales. Abierto diario de 7:00 a 20:00 hrs.

**Iglesia de la Merced y Museo del Ámbar** - Fue el primer convento Mercedario fundado en San Cristóbal. Actualmente aloja al Museo del

Ámbar, el cual, exhibe 350 piezas tanto en bruto como con las tallas preciosas. En Chiapas se tienen 30 tonalidades del ámbar, la color rojo o vino es única en el mundo. Abierto de martes a domingo de 10:00 a 14:00 hrs. y de 16:00 a 19:00 hrs.

**Iglesia de San Nicolás Tolentino** - Construida entre 1613 y 1621, es la única iglesia de la ciudad que conserva el estilo que más identifica a la arquitectura religiosa colonial de Chiapas. Actualmente, alberga al Archivo Histórico.

**Templo de La Caridad** - Su construcción data de 1712, cuenta con un espléndido retablo mayor salomónico.

**Museo Na-Bolom ("La Casa del Jaguar")** – Se aloja en una casona de fines del siglo XIX decorada con artesanías de la región, exhibiendo cerámica maya, objetos de uso cotidiano de los lacandones y textiles tradicionales. Este museo cuenta con servicio de hospedaje y alimentación previa reservación. Abierto de lunes a domingo de 10:00 a 19:00 hrs. Preguntar por los recorridos guiados en inglés.

**Museo Sergio Castro e Hijos** - Se exponen más de noventa trajes originales de rica colorida artesanía de los telares y tejidos de las indumentarias de uso habitual y ceremonial de los indígenas tsotsiles, tojolabales y lacandones. Cuenta también con una colección de instrumentos musicales, fabricados y de uso actual por los indígenas de los altos de Chiapas. Se debe agendar cita para visitar el museo, y el horario es únicamente a las 18:00 hrs, Tel. 967 678 4289.

## QUÉ VER EN SAN CRISTÓBAL

12

Museo de los Altos de Chiapas – Se localiza en la planta baja del Ex convento de Santo Domingo de Guzmán. Alberga una interesante colección de arte de los siglos XVII al siglo XIX. En la parte posterior de la planta alta del mismo inmueble se encuentra el Centro de Textiles del Mundo Maya, con una exposición permanente de textiles de Chiapas y Guatemala, más de 2,400 artículos que comprenden tanto ropa como artesanías. Abierto de martes a domingo de 10:00 a 18:00 hrs.

Arcotete – A sólo 4 Km. se localiza este impresionante arco de piedra natural que el río Fogótico ha labrado durante cientos de años. Aquí se puede practicar tirolesa, rappel, paseos a caballo y bicicleta de montaña. Grutas de Rancho Nuevo – Atractivo natural localizado a 10 kms de San Cristóbal de las Casas, sobre la carretera federal 190, con dirección a la ciudad de Comitán. Las montañas huecas de San Cristóbal fueron descubiertas por Vicente Kramsky desde 1947. Gruta de una sola entrada y agujeros laterales con una longitud de 10.2 kilómetros y una profundidad de hasta 550 metros, en su interior se aprecian bellas formaciones de estalactitas y estalagmitas que se amplía en el fondo hasta convertirse en un salón. Hay un andador iluminado que recorre 750 metros. Se sugiere visitar esta gruta en la época de secas que va de noviembre a abril. Hay varias actividades que se pueden realizar como: excursionismo, campismo, fotografía y paseos a caballo en los paisajes boscosos de los alrededores.

San Juan Chamula – Se ubica en bello valle a una altitud de 2,200 metros sobre el nivel del mar y a sólo diez kilómetros de San Cristóbal de las Casas.

Este pueblo en 1549, siguiendo la política de reducción de la Corona Española, fue trasladado a su actual ubicación, y se ha caracterizado por conservar las culturas y costumbres prehispánicas. La comunidad

*Confort, calidad y el mejor de los servicios en un ambiente familiar*



- \* 30 Habitaciones
- \* Baño privado
- \* Televisión por cable
- \* Internet inalámbrico
- \* Restaurante, Bar
- \* Cajas de Seguridad
- \* Médico las 24 horas
- \* Lavandería, Garage
- \* Room Service

Av. Benito Juárez 24-A Col. Centro San Cristóbal de las Casas, Chiapas  
Tel.: (967) 678 4485 - 678 5136 www.hvillareal2.com.mx hvillareal2@hotmail.com

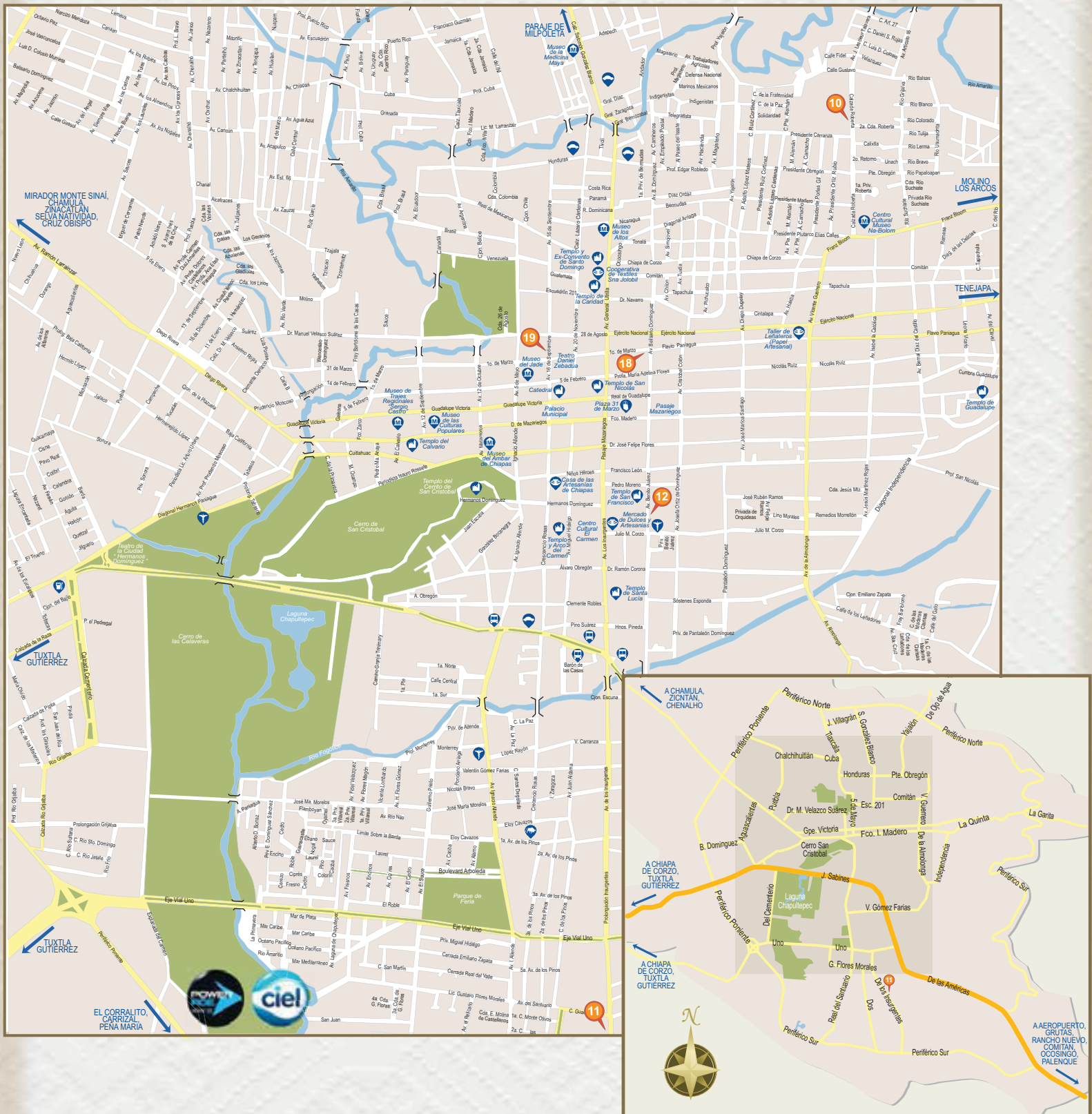
produce una diversidad de artesanías elaboradas con lana de borrego (considerado un animal sagrado) como blusas, bolsas, rebozos y huipiles. Entre sus atractivos se encuentra: La Iglesia de San Juan Bautista, compuesta de una sola nave diseñada para permitir la visibilidad del altar principal dedicado a San Juan Bautista santo patrono de la comunidad. Y la Ruina de San Sebastián, antigua iglesia del siglo XVI localizada en la entrada de la comunidad en el cementerio.

Ocosingo - El Municipio más natural de México, la puerta de entrada a la Selva Lacandona, que además cuenta con atractivos culturales, deliciosa comida y excelente clima. Se destaca la Parroquia de San Jacinto de Polonia, templo construido en 1569, sede del convento dominico que administraba poblados de región la Tseltal.



Templo y Ex-Convento de Santo Domingo

# MAPA DE San Cristóbal de las Casas




# PUEBLOS MÁGICOS

## Chiapa de Corzo




Chiapa de Corzo, Pueblo Mágico de Chiapas, es una de las ciudades coloniales más bellas de Chiapas, localizada a tan sólo 15 minutos de Tuxtla Gutiérrez al margen del Río Grijalva. Fue la primera ciudad fundada por los españoles en Chiapas en el siglo XVI, lo que la convierte en un sitio lleno de historia, tradición y cultura.

La ciudad también se distingue por su riqueza artesanal como la laca, también conocida como maque prehispánico; la talla en madera, en particular las máscaras de parachico; y los bordados que se pueden apreciar en el colorido de los trajes regionales de Chiapaneca. Es recomendable recorrer los portales de Chiapa de Corzo para admirar estas bellezas artesanales y disfrutar su exquisita gastronomía, destacando: el cochito homeado, los dulces típicos (suspiros, chimbos, nuegados) y su bebida tradicional denominada "Pozol".



Parque Nacional Cañón del Sumidero



Fuente Colonial

## QUÉ VER EN CHIAPA DE CORZO

Fuente Colonial - Construida a mediados del siglo XVI con ladrillos labrados en forma de punta de diamante en un claro estilo mudéjar.

Templo y Ex convento de Santo Domingo - Construido en el siglo XVI con elementos góticos renacentistas y neoclásicos. En su torre principal se ubica una de las campanas más grandes del país. El ex convento anexo exhibe diversas manifestaciones artísticas.

Iglesia del Calvario - Edificio del siglo XVII remodelado con formas neogóticas. Guarda un magnífico retablo renacentista tallado en madera con el tema de la Crucifixión.

Ruinas de San Sebastián - Construcción del siglo XVII localizada en el cerro de San Gregorio. Queda en pie el ábside y la fachada donde se perciben elementos mudéjares y barrocos.

Museo de la Marimba - Pertenece a la familia Nandayapa Vargas, quienes siguiendo con la tradición familiar de elaborar marimbas, ofrecen a quién los visita, un recorrido por el taller, en donde se aprecia la elaboración de éste instrumento.

Cascada El Chorreadero - Hermosa cascada de 25 metros de altura, ubicada a 14 kilómetros de Chiapa de Corzo. La mejor temporada para visitar la va de noviembre a marzo.

Parque Nacional Cañón del Sumidero - Es una falla geológica formada hace más de 30 millones de años. La travesía del Cañón es una de las más espectaculares de México.



## TRADICIONES Parachicos

Los Parachicos son danzantes tradicionales de la Fiesta Grande de Chiapa de Corzo que tiene lugar en enero. La fiesta tradicional, que se conforma de música, danza, artesanías, gastronomía, ceremonias religiosas y otras diversiones, forma parte de las festividades en honor de Nuestro Señor de Esquipulas, San Antonio Abad y San Sebastián.

Los Parachicos con máscaras de madera esculpidas, tocados con monteras y vestidos con sarapes, chales bordados y cintas de colores, van tocando unas sonajas de hojalata llamadas "chinchines", y salen por las calles a bailar al son del tambor y el carrizo también llamado pito. Los bailarines recorren toda la localidad llevando las imágenes santas y visitando diversos lugares de culto. Sus danzas comienzan por la mañana y finalizan de noche.

Es tal la cantidad de parachicos (más de un 50 por ciento de la población sale a bailar), que necesitan un guía. Los dirige un patrón portador de una máscara de expresión severa, una guitarra y un látigo, que toca la flauta acompañado por uno o dos tamborileros. Durante la danza, el patrón entona loas a las que los Parachicos responden con aclamaciones.

La danza se transmite y se aprende al mismo tiempo que se ejecuta, los niños que participan en ella imitan los movimientos de los adultos, asimismo la técnica de fabricación de las máscaras se transmite de generación en generación.

A partir de 2010 la danza de los Parachicos fue declarada como Patrimonio Cultural Inmaterial por la UNESCO.



Teatro Juchavín



Plaza Principal

# PUEBLOS MÁGICOS Comitán de Domínguez



Comitán es una de las ciudades coloniales más bellas de México y uno de los asentamientos mejor preservados de la zona fronteriza de Chiapas. Originalmente la ciudad fue conformada por nueve barrios, número que alude significativamente al antiguo nombre de la ciudad (Balún Canán,

lugar de las nueve estrellas). Ciudad llena de historia con magníficas iglesias coloniales y su tradicional arquitectura de casas con tejados de estilo neoclásico y patios floridos.

## QUÉ VER EN COMITÁN DE DOMÍNGUEZ

Iglesia de Santo Domingo - Edificada entre los siglos XVI y XVII con una fachada de estilo mudéjar. Los vitrales le dan un toque de color al sobrio interior. El templo es el escenario principal de la festividad que celebra a Santo Domingo durante el mes de agosto. A un costado de la iglesia se encuentra el ex convento dominico, que hoy aloja al Centro Cultural Rosario Castellanos, sede a su vez del Museo Arqueológico de Comitán. La Iglesia San Caralampio - Construida en 1852 es de estilo neoclásico con rasgos indígenas. Una de las tradiciones del lugar es festejar a San Caralampio del 11 al 20 de febrero.

Iglesia de San José - Iglesia de principios del siglo XX con un bello estilo gótico combinado con elementos típicamente chiapanecos.

Templo San Sebastián - Data de principios del siglo XVII y tiene un estilo barroco.

Casa Museo Dr. Belisario Domínguez - Típica casona comiteca del siglo XIX que brinda la oportunidad de conocer la vida y obra de este ilustre mártir de la palabra libre. Abierto de lunes a viernes de 10:00 a 19:00 hrs; sábado y domingo de 9:00 a 13:00 hrs.

Museo de Arte Hermila Domínguez Castellanos - Exhibe obras de artistas plásticos como Rufino Tamayo, Francisco Toledo y Gunther Gerzso.

Cuenta con salas de exposiciones temporales, talleres de pintura y artes plásticas, conciertos y conferencias. Abierto de martes a sábados de 10:00 a 17:30 hrs; domingo de 10:00 a 14:00 hrs.

Museo Arqueológico de Comitán - Exhibe diversos objetos encontrados en las zonas arqueológicas de la región. Abierto diario de 9:00 a 17:00 hrs.

Centro Cultural Rosario Castellanos - Antiguamente fue un Convento Dominicano construido en 1552. Posteriormente fue un cuartel y actualmente es una Casa de Cultura que ofrece cursos de teatro, música y artes plásticas.

Parque Benito Juárez - Ubicado en el corazón de Comitán, es un bello lugar con árboles, estatuas y un kiosco donde tocan las marimbas los jueves y domingos.

Pasaje Morales - Un callejón reservado a peatones con diversos locales como tiendas de dulces, de ropa, cafeterías y otros más.

Teatro de la Ciudad Juchavín - Construido a principios del siglo XX es el lugar donde se llevan a cabo los eventos más importantes de la ciudad.

Ex convento de Copanahuastla - Considerado uno de los principales monumentos coloniales de Chiapas.

Parador Museo Santa María - Localizado a 30 minutos de Comitán, convertido en parador museo ya que sus estancias y habitaciones están decoradas con muebles de la época.

# ZONAS ARQUEOLÓGICAS

Tenám Punte - La zona nuclear del asentamiento se compone de un poco más de 60 estructuras y los más importantes se encuentran localizados en la Acrópolis. Su posición estratégica le permitió tener acceso a importantes redes comerciales. Su importancia reside en que representa la transición del clásico al posclásico. Abierto diario de 8:00 a 17:00 hrs.

Zona Arqueológica de Chiapa de Corzo – Es de los sitios arqueológicos más importantes de la región central de Chiapas. En sus inicios estaba constituida por unas 200 estructuras, actualmente hay más de 100 montículos. Los hallazgos han permitido relacionarla con regiones tan alejadas como la zona olmeca o con las tierras altas de Guatemala. Abierto de martes a domingo de 9:00 a 16:00 hrs.

El Lagartero - Un verdadero paraíso que combina la belleza natural de Lagos de Colón, con vestigios arqueológicos que se ubican entre una gran cantidad de estanques transparentes y pequeñas cascadas. La mayoría de las ruinas están sobre islas pequeñas y en penínsulas que proyectan dentro de los lagos. Abierto de martes a domingo de 9:00 a 17:00 hrs.

Chinkultik – Se localiza a sólo 56 Km. de Comitán en medio de un bosque a las orillas del Cenote Azul y cerca de las lagunas Chanujabab y Tepancuapan. Los edificios del sitio fueron adosados a pequeños cerros.

13



**VIAJE POR CHIAPAS**

Zonas Arqueológicas

Emociones inolvidables

Reservas Naturales

Paquetes Turísticos  
Tours Locales

Av. Juárez No. 27 Col. Centro Entre Allende y Aldama C.P. 29960 Palenque, Chiapas, México Tel: 01 916 345 05 11  
Fax: 01 916 345 40 48 Tel. movil: 045 916 109 73 89 Tel. movil: 045 916 341 21 88  
rutasdelsureste@live.com.mx www.rutamayadelsureste.com.mx msn:yordan92@live.com.mx

Destaca la Acrópolis. Aquí se localiza el edificio construido a orillas del Cenote Azul. El grupo B tiene una gran plaza. En el grupo C se encuentra el juego de pelota y en el grupo D se destaca el edificio 20 conocido como plataforma de lajas. Abierto diario de 8:00 a 17:00 hrs.



Palenque





HOTEL - SPA  
 **Misión Palenque**<sup>®</sup>  
 Chiapas

**Aunque no lo creas,  
 Palenque está a una hora.**

*Con el nuevo aeropuerto internacional de Palenque estás más cerca de conocer el arte de la hospitalidad con Hotel Misión Palenque.*

**hotelesmision.com**

## ZONAS ARQUEOLÓGICAS

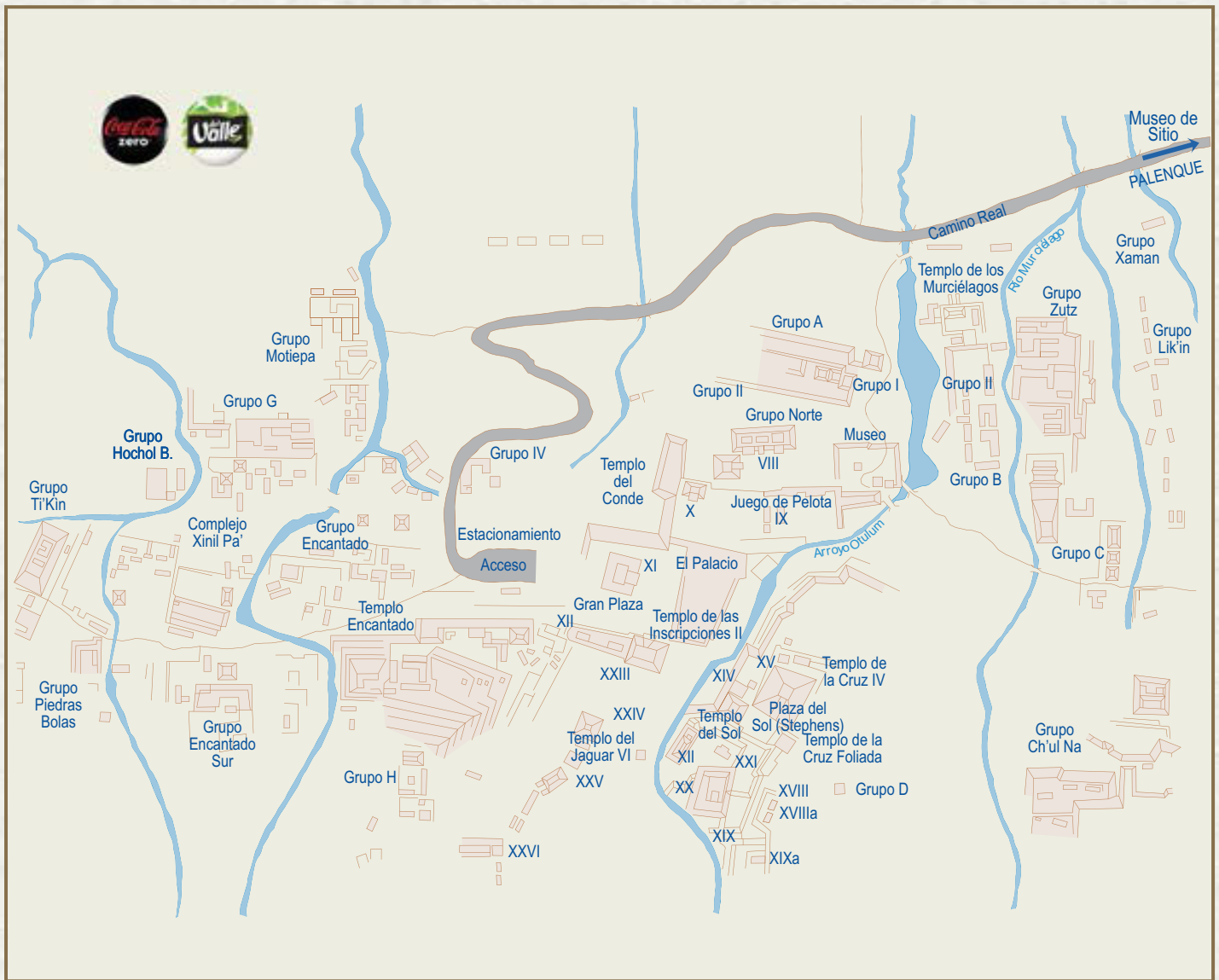


Palenque – Patrimonio de la Humanidad, está rodeado de un espléndido escenario de selvas altas. Asentamiento de la cultura maya del periodo clásico tardío (600-900 d.C.). Se destacan: El Palacio, con una gran variedad de elementos como: basamentos escalonados, escalinatas, patios, corredores, galerías subterráneas, pasadizos, ventanas, vanos, dinteles, drenajes, tableros con escritura jeroglífica, tableros escultóricos y amplias decoraciones en estuco en las cuales aún se conservan cestas de El Templo de las inscripciones, su nombre se debe a tres grandes tableros con inscripciones jeroglíficas, aquí se encontró una cripta funeraria del más importante gobernante de Palenque, el Rey Pakal. Son notables también, el edificio X, el Juego de Pelota, Grupo Norte, el Acueducto, los Templos de la Reyna Roja, del Sol, del Conde, del Bello Relieve, la Cruz, imponente basamento escalonado, y la Cruz Foliada. Hay un museo muy cercano a la zona arqueológica, con una colección de objetos hallados en el sitio. Horario de la Zona Arqueológica: de Lunes a Domingo de 8:00 a 16:45 hrs. Hay un museo con una réplica exacta de la tumba del rey Pakal y una colección de objetos hallados en el sitio. Horario de Museo: Martes a Domingo de 9:00 a 16:45 hrs.

Yaxchilán - Ciudad maya situada en el margen izquierdo del río Usumacinta entre una espesa vegetación, notable por la gran cantidad de esculturas en piedra que incluyen estelas y dinteles. Destacan por su importancia la Gran Plaza, la Acrópolis, la Acrópolis Pequeña y la Acrópolis Sur. En varias de las construcciones, se encuentran todavía los dinteles que narran la historia dinástica de la ciudad. Abierto diario de 9:00 a 17:00 hrs.

Bonampak - Famosa por sus pinturas murales. Del conjunto, sobresalen la Gran Plaza y la Acrópolis. En la primera se levanta la magnífica Estela 1, que muestra a Chaan Muan II vestido con gran lujo para celebrar su quinto año de gobierno. Sobre la Acrópolis, que sigue los desniveles del terreno, se construyó el edificio de las pinturas. Este posee tres cuartos con las pinturas murales mejor conservadas del clásico maya. Las pinturas datan del año 790, nunca fueron terminadas y el sitio fue abandonado por razones aún desconocidas. Abierto diario de 9:00 a 17:00 hrs.

# MAPA Zona Arqueológica de Palenque





Bonampak

## ZONAS ARQUEOLÓGICAS

**Toniná** - Centro ceremonial y una potencia militar. Se destaca la Acrópolis, en cuya base se halla una gran plaza con un juego de pelota. De las siete plataformas que constituyen la gran pirámide, sobresalen: la tercera, donde se ubica el Palacio del Inframundo; la cuarta donde se halla El Palacio de las Grecas y la Guerra; la sexta en la que se ubica el mural de los cuatro soles; y la séptima, sobre la que se levantan los templos de los prisioneros y el del Espejo Humeante. Cuenta con un estupendo museo con estelas y reproducciones de murales. Abierto diario de 9:00 a 17:00 hrs.

**Izapa** - Se estableció en el año 1,500 AC, es decir que fue contemporánea a los Olmecas. Estuvo ocupada por cerca de 3,000 años hasta que en 1,200 DC fue abandonada. Tuvo más de 160 edificios entre pirámides y

plataformas que llegaron a medir hasta 20 m de altura. Las ruinas constan de 80 estructuras, divididas en tres grupos. El grupo F, es el principal, consta de pequeñas estructuras, un juego de pelota, esculturas y piedras zoomorfas. El Grupo A y B están compuestos de montículos y estelas. Abierto diario de 9:00 a 17:00 hrs.

**Iglesia Vieja** - Zona arqueológica perteneciente a la civilización Mixe-Zoque. Tiene una antigüedad de 1,800 años y consta de cinco grupos arquitectónicos que contienen plataformas, templos, basamentos medianos, largos muros de piedra, esculturas y estelas labradas. Hay algunas plazas y accesos, así como 30 monumentos escultóricos. Se ubica a 4 kilómetros al norte de Tonalá. Abierto diario de 10:00 a 16:00 hrs.

# BELLEZAS NATURALES



Playa Linda y Laguna de Pozuelos - Amplia playa con fina arena que finaliza en un estero llamado Laguna de Pozuelos donde se puede pescar y realizar recorridos en lancha en medio de manglares hábitat de una gran diversidad de aves.

La Encrucijada - Reserva de la Biósfera con una superficie de 144,868 hectáreas. Se extiende a lo largo de la costa del Pacífico y es una bella combinación de esteros y manglares. Pueden observarse más de 90 especies de aves. Alberga varias especies de flora y fauna endémicas, como el caimán, jaguar y mono araña.

Parque Nacional Cañón del Sumidero - Es una falla geológica formada hace más de 30 millones de años. La travesía del Cañón es una de las más espectaculares de México. A lo largo del recorrido que lleva de dos a tres horas, se pueden ver las enormes paredes del cañón de más de 1000m de altura con vegetación, cuevas y hermosas cascadas, así como una amplia variedad de animales como: cocodrilos, mono araña y una diversidad de aves acuáticas. Desemboca en la presa hidroeléctrica de Chicoasén. Los botes salen desde Chiapa de Corzo. El Cañón también se puede admirar desde los seis miradores ubicados en la carretera.

Laguna Verde - Sus aguas cambian de colores de acuerdo a las condiciones climatológicas. Cuenta con servicios turísticos.

Cascadas El Aguacero - Parque natural con una serie de cuevas dentro de las que destaca "El Encanto" con un río subterráneo y una serie de bellas cascadas que corren de forma escalonada por varios metros.

Cañón Río La Venta - Impresionante barranca de 80 km de largo con paredes de hasta 400 metros de alto, con cavernas, rápidos y cascadas.

Se extiende desde la cascada "El Aguacero", hasta el embalse de la presa de Malpasó. El río tiene un ancho de 80 a 90 metros en algunas partes, con cambios drásticos a 10 metros de ancho, e incluso hay una parte donde las paredes se juntan convirtiéndose en una caverna. La mejor época para visitarlo va de enero a mayo.

Sima de las Cotorras - Cuenta con 140 m de profundidad y un diámetro de 160 m, donde se pueden admirar pinturas rupestres y miles de cotorras.

Cascada Welib-Ja - El color azul turquesa de sus pozas naturales contrastan con el verde intenso de la vegetación. Cuenta con palapas, senderos, módulo de sanitarios y cabañas rústicas.

Centro Turístico Cascadas de Agua Azul - El río desciende en escalones formando una serie de cascadas que crean albercas naturales que resaltan el intenso azul del agua. Cuenta con servicios turísticos. Se puede practicar la natación en las pozas, campismo, senderismo, fotografías, observación de flora y fauna. Hay cabañas y restaurante.

Centro Ecoturístico Las Nubes - Es parte del caudaloso río Santo Domingo que forma diversas cascadas de aguas de color turquesa y que en diversos tramos ofrece corrientes ideales para rafting. Se ubica dentro de la selva Lacandona.

Centro Ecoturístico Cascadas El Chiflón - Hermosas cascadas localizadas a 40 minutos de Comitán y rodeadas por montañas y selva. Tiene 120 m. de altura y estanques de color turquesa, ideales para la natación.

Cascada de Misol-Há - Tiene aproximadamente 25 m de altura y se ubica en medio de vegetación selvática. Aquí se puede nadar y cuenta con servicios turísticos.



El Chiflón



# HOTELES FARRERA

El Grupo Farrera es uno de los grupos más consolidados en el sureste mexicano con sede en el estado de Chiapas comprendiendo dos divisiones: Automotriz y Turismo. La división turismo se integra por Hoteles y Restaurantes.



15

### Crowne Plaza Tuxtla Gutiérrez

Blvd. Ciro Farrera S/N Fracc. Jardines de Tuxtla | Tuxtla Gutiérrez, Chiapas. C.P. 29020  
T: (01 961) 617 2200 | 01 800 00 999 00 | [revenue@gfarrera.com.mx](mailto:revenue@gfarrera.com.mx)



16

### Holiday Inn Tuxtla Gutiérrez

Blvd. Belisario Domínguez km 1081 | Tuxtla Gutiérrez, Chiapas. C.P. 29020  
T: (01 961) 617 1000 | 01 800 00 999 00 | [revenue@gfarrera.com.mx](mailto:revenue@gfarrera.com.mx)



17

### Holiday Inn Express Tuxtla Gutiérrez

Av. Central Poniente No. 1254, Col. Centro  
Tuxtla Gutiérrez, Chiapas. C.P. 29000  
T: (01 961) 618 9500 | 01 800 00 999 00  
[reservaciones.hiex@gfarrera.com.mx](mailto:reservaciones.hiex@gfarrera.com.mx)



18

### Holiday Inn San Cristóbal Español

Calle 1o. de Marzo No. 15, Centro Histórico  
San Cristóbal de Las Casas, Chis. C.P. 29200  
T: (01 967) 678 0045 | 01 800 00 999 00  
[reservascl@gfarrera.com.mx](mailto:reservascl@gfarrera.com.mx)



19

### Casa del Alma San Cristóbal

Av. 16 de Septiembre No. 24, Centro Histórico  
San Cristóbal de Las Casas, Chis. C.P. 29200  
T: (01 967) 674 7784 | 01 800 335 2562  
[casadelalma@gfarrera.com.mx](mailto:casadelalma@gfarrera.com.mx)



20

### Holiday Inn Express Tapachula

Carretera a Puerto Madero S/N km 3.5 | Tapachula, Chiapas. C.P. 30797  
T: (01 962) 620 1600 | 01 800 00 999 00 | [reservacionestap@gfarrera.com.mx](mailto:reservacionestap@gfarrera.com.mx)



### Flamboyant Huatulco

Gardenia S/ N, Zona Centro | Bahías de Huatulco, Oaxaca. C.P. 90897  
T: (01 958) 587 0113 | 01 800 670 6996 | [reservashuatulco@gfarrera.com.mx](mailto:reservashuatulco@gfarrera.com.mx)



Cascadas de Agua Azul

## BELLEZAS NATURALES



Grutas de Rancho Nuevo – Se recorre un andador iluminado que permite apreciar un km de caprichosas estalagmitas y estalactitas.

Nueva Palestina (Las Golondrinas) - Río que cae en cascadas de aguas cristalinas formando albercas naturales en un ambiente selvático. Cuenta con servicios básicos.

Las Guacamayas - Centro turístico creado con la finalidad de preservar las aves Guacamaya Roja. Cuenta con servicios turísticos.

Tres Lagunas – Centro de Turismo Alternativo donde se realizan caminatas en senderos por la Selva Lacandona, paseo en cayucos a través de las lagunas, recorridos en bicicleta, observación nocturna de cocodrilos y visitas guiadas a Bonampak. Cuenta con restaurante y cabañas.

Frontera Corozal - Centro Turístico Ubicado en Frontera Corozal, comunidad de la etnia chol, asentada en las márgenes del río Usumacinta que sirve de frontera entre México y Guatemala. Es un lugar de paso para internarse a la República de Guatemala y visitar la Zona Arqueológica de Tikal. Tiene servicios turísticos. Lugar de paso obligado para visitar la Zona Arqueológica de Yaxchilán.

Nahá - Decretada como áreas naturales de protección de flora y fauna. Cuenta con lagunas, una extraordinaria biodiversidad y es el lugar de residencia de dos de las comunidades más antiguas y tradicionales de los lacandones. Cuenta con cabañas y restaurantes.

Volcán Tacaná – Máxima cumbre del sureste de México con 4,100 metros de altura. Alberga varios tipos de ecosistemas: selva alta, bosques de pino, selva de niebla, zacatonales, e incluso manantiales termales. Cuando se escala, se tiene una vista incomparable de todo el Eje Volcánico de Centro América.

# BELLEZAS NATURALES



**Cascada El Corralito** – Consta de un conjunto de pequeñas pozas naturales bajo la sombra de árboles propios de la región. Hay andadores, estacionamiento y palapas.

**Colen-há** – Es un conjunto de pozas naturales de aguas transparentes que se forman dentro del Río Tulijá en medio de la selva tropical. Las pozas se comunican por pequeñas cascadas. Hay restaurante, cabañas y andadores.

**Cenote Chukumaltik** - Con 200 metros de diámetro y casi 70 de profundidad. El agua tiene una temperatura de 23°C a 24°C y es increíblemente cristalina con una visibilidad de hasta 40 mts. En el fondo hay árboles petrificados, chimeneas de azufre, cavernas y un altar de la Virgen de los Dolores.

**Lagunas de Catazajá** - Inmenso sistema de lagunas con una superficie de 20,000 hectáreas. Es ideal para pescar robalos, carpas y langostinos. Cuenta con servicios turísticos. En octubre hay un torneo de pesca de robalo.

**Parque Nacional Lagunas de Montebello** - Es uno de los sitios naturales más hermosos del país. Los lagos son antiguos cenotes que la corrosión de la roca caliza y los derrumbes han ido uniando. Su número es incierto, aunque se dice que son 59 lagos. Se destaca la Laguna de Tziscaco, que es una de los mayores y el más profundo -45 m-, ideal para practicar buceo, kayak, natación y pasear en balsa.

**Laguna Miramar** - Una de las maravillas espectaculares en la selva lacandona rodeado de exuberante selva siempre verde. Aquí se pueden explorar sus islotes, grutas, pinturas rupestres, admirar a las tortugas en su hábitat natural, al mono araña, la laguna de los cocodrilos y algunos vestigios arqueológicos.

**Selva Lacandona** - Constituye la mayor porción de selva alta de México. Su riqueza vegetal y animal es cuantiosa, así como sus secretos arqueológicos. Para adentrarse se requiere de equipo, entrenamiento, guía y autorización. La Reserva de la Biósfera Montes Azules es la parte mejor conservada. Aquí se puede nadar en cascadas y pozas, pasear en lancha y cayuco, practicar el senderismo, acampar, observar la maravillosa flora y fauna, así como visitar las zonas arqueológicas.

**Metzabok** - Se localiza en la Selva Lacandona con una superficie de 3,368 hectáreas es un ecosistema de alta diversidad y fragilidad. La laguna de Metzabok y la de Tzibana son las más importantes de las 27 lagunas intercomunicados que conforman el sistema lagunario de Metzabok. La Laguna de Metzabok significa Dios del Trueno en Maya y la Laguna de Tzibana significa Casa Pintada en Maya.

**Lancanjá Chansayab** - Único sitio natural habitado por los descendientes Mayas, que aún conservan sus tradiciones culturales localizados en las inmediaciones de la Zona Arqueológica de Bonampak. Es un lugar para acampar, practicar senderismo, descenso de ríos y observación de flora y fauna.

**Nueva Palestina** - Río que en su recorrido forma rápidos y una poza con aguas de color verde, rodeado de un ambiente selvático. Ideal para nadar, pescar, practicar el kayak, la caminata y acampar.



Laguna Metzabok



Selva Lacandona

# SOL Y PLAYA



Laguna de Pozuelos – Cuenta con una playa tranquila y sorprendentes manglares, hábitat de una gran diversidad de aves. Cuenta con restaurante, palapas y albercas. Se puede pescar y realizar recorridos en lancha.

Barra San Simón - Amplia playa con exuberante vegetación, esteros y una amplia variedad de aves marinas. La parte que da al mar abierto tiene un fuerte oleaje, mientras que la que da al estero es de aguas tranquilas. Esta comunicada con la Reserva de la Encrucijada en la zona de las Palmas, por canales naturales rodeados de manglares.

San Carlos - Antiguo pueblo de pescadores ubicado dentro de la Reserva de la Biosfera La Encrucijada. El Grupo Ecológico San Carlos, ofrece diversas aventuras en playas y en los manglares más altos del Pacífico americano. Además de la gran diversidad de flora y fauna, se puede gozar de historias y leyendas, gastronomía, fiestas patronales y usos y costumbres de la comunidad. Hay servicios de hospedaje, alimentación y paseos en lancha.

Chochuital – Cuenta con una playa a mar abierto y un estero lleno de mangles. Se ofrecen paseos en lancha para observar las aves y la flora local, como cocodrilos y caimanes. También es un lugar ideal para practicar pesca recreativa, natación y kayakismo. Cuenta con hospedaje, incluyendo un interesante concepto para los amantes de la naturaleza, y restaurantes que ofrecen deliciosos platillos de mariscos típicos de la región.

Boca del Cielo - Playa con arena fina y suave de color gris que corre por 21 kms y que es visitado por cientos de aves. Aquí se puede observar el contraste entre el fuerte oleaje marino y la tranquilidad de la Laguna La Joya, excelente para nadar y pasear en lancha por los manglares. Aquí se ubica un campamento tortuguero. De agosto a noviembre es la época de anidación y en diciembre se liberan miles de tortugas.

Puerto Arista – Con 32 kilómetros de playa a mar abierto en medio de un paisaje serrano, es el principal balneario de playa del Estado. Es ideal para pescar y pasear en cuatrimotos a lo largo de la playa. El Campamento Tortuguero de Puerto Arista, esta encargado de proteger, estudiar y preservar a las tortugas marinas golfinas; de mayo a octubre se puede observar por las noches la llegada de las tortugas a desovar, y en los meses de agosto a diciembre se puede participar en la liberación de las crías. Cerca se ubica Cabeza de Toro, colorida población a los márgenes de la laguna La Joya.

Barra de San José – Ofrece una variedad de playas parcialmente desiertas de arenas claras y oleaje fuerte. Cuenta con restaurante, cabañas, vestidores y alberca. Se pueden realizar paseos en bote a lo largo del estero, o bien pasear en jet ski, nadar y pescar. Cuenta con criaderos de camarones y mojarra tilapia, por lo que es un excelente lugar para disfrutar de pescado y marisco fresco.

Playa Azul – Para llegar a esta ancha franja de playa hay que atravesar un estero. Es una de las playas más seguras para nadar de toda la costa chiapaneca. Se pueden realizar recorridos en lancha, acampar y practicar diversos deportes acuáticos. Cuenta con restaurante, palapas, vestidores y embarcadero.

Barra Zacapulco – Se localiza dentro de la Reserva de la Biosfera La Encrucijada y tiene grandes extensiones de esteros naturales con manglares. Hay un centro ecoturístico con cabañas, restaurante y paseos en cayuco.



Chochuital





Puerto Chiapas

## SOL Y PLAYA

**La Lupe** – Se ubica a unos 3 km del campamento tortuguero de Barra de Zacapulco y es un pequeño poblado de pescadores en donde el tiempo parece haberse detenido. Aquí un grupo de artesanas realizan sus trabajos tallando cocos y haciendo bellas figuras decoradas con conchas y caracoles.

**El Ballenato** - Es una playa virgen con un centro ecoturístico de diseño vanguardista y amigable con el medio ambiente, equipado con tecnologías ecológicas. Cuenta con restaurante que ofrece gastronomía regional, observatorio de aves y recorridos en kayaks y cayuco.

**Centro Ecoturístico El Madresal** - Lugar completamente virgen, en donde se pueden admirar animales en completa libertad como mapaches, lagartos, águilas y puercoespines entre otros. Cuenta con cabañas, restaurante y paseos en lancha.

**Estero Palo Blanco** - Es parte de la Reserva Biosfera La Encrucijada, compuesto por laberintos de manglares por un costado, y por el otro por una playa virgen de arena fina y fuerte oleaje.

**Puerto Chiapas** - El puerto de altura de Chiapas, apto para recibir todo tipo de embarcaciones, posee una playa color gris oscuro de 9 kilómetros de largo, con oleaje fuerte. En sus alrededores se puede visitar: Playa Linda, ideal para pescar, dar paseos en lancha y acampar, cuenta con restaurantes, palapas y albercas. Playa San Benito, ideal para contemplar el mar y disfrutar de los mariscos que se preparan en las palapas, algunas de ellas cuentan con albercas. Playa Grande, playa virgen donde es posible dar paseos en lancha y acampar. Además, hay otros tours que llevan a las fincas cafetaleras, a Tapachula, a Tuxtla Chico, Unión Juárez y la Zona Arqueológica de Izapa.



Lagos de Colón



Lacanjá

## AVENTURA EN CHIAPAS



Escalada y Rappel – Cerca de Tuxtla Gutiérrez hay cuatro excelentes opciones: la Sima de las Cotorras hondonada que tiene 140 metros de profundidad que entre los nidos de las cotorras cabeza amarilla alberga cuevas con pinturas rupestres; el Cañón Río La Venta con fabulosas paredes verticales de hasta 400 metros, también es conocido como el Cañón Sagrado, por todas las ceremonias que se hacían en las sus cuevas durante la era prehispánica; la Cueva del Chorreadero, la cueva madre de esta espectacular cascada de 25 metros, que en su caída va formando albercas naturales donde se puede nadar, enmarcadas por una densa vegetación, el lugar ideal, para que de forma subterránea y usando el equipo adecuado, se practique rappel, además se pueden escalar las caprichosas rocas que el agua ha labrado con el paso del tiempo; en el Cañón del Sumidero, con sus majestuosas paredes y rutas de escalada hasta de 600 metros. Siempre es aconsejable contactar un equipo de expertos para realizar ésta actividad. Tapachula ofrece bellos paisajes entre las plantaciones de café, en el Parque Tacaná Extremo en sus paredes y peñascos montañosos, en el Parque Ecoturístico La Changa en el que se puede practicar el rappel de cascada y peñasco o en la Poza Galana en sus paredes de piedra caliza.

Ciclismo de Montaña – Hay varias opciones como: El Cañón del Sumidero, la Selva Lacandona, cerca de Tapachula en la Finca Argovia con sus hermosos paisajes montañosos y el Centro Ecoturístico La Changa, con parajes de cañadas y despeñaderos. Cerca de Comitán, en las Cascadas del Chiflón, hay interesantes rutas que recorrer.

Espeleísmo – En el Cañón Río de la Venta hay grutas interesantes, algunas de ellas fueron centros ceremoniales indígenas, sin embargo es sólo para espeleólogos experimentados ya que son de difícil acceso. Las Grutas de San Francisco, cerca de Comitán, son una maravilla natural con 500 metros de recorrido son el hogar natural de aves, insectos y plantas endémicas, además en los meses de agosto a octubre, se puede observar

que miles de murciélagos llegan a esta cueva, para aparearse. También hay grutas dentro de hermosas cascadas como la de Misol-Há y la del El Chorreadero.

Kayak – En Chiapas hay un sinfín de ríos, lagos y lagunas de gran belleza donde se puede practicar este deporte como: la Selva Lacandona, el Centro Ecoturístico las Guacamayas, el Centro Turístico Las Nubes, el Centro Ecoturístico el Castaño con esteros y manglares y las Lagunas de Montebello.

Rafting – Uno de los ríos más poderosos que cruza la Selva Lacandona es el Lacanjá, este no es un río con rápidos, mas bien es un recorrido escénico a través de cascadas, zonas arqueológicas, como Bonampak, y bellos remansos que permiten disfrutar la exuberante vegetación de la selva tropical. Otra opción son Las Cascadas Las Nubes, que son parte del caudaloso río Santo Domingo de aguas de color turquesa y que en diversos tramos ofrece fuertes corrientes adecuadas para la práctica del rafting.

Buceo – Dentro de los mejores lugares se pueden mencionar: Las Lagunas de Montebello, sus 59 lagunas de aguas cristalinas y de colores que van del azul turquesa al verde esmeralda están unidas por ríos subterráneos. En los Lagos de Colón, en particular la Laguna Lagartos con árboles petrificados e interesantes formaciones rocosas. Pero en definitivo el mejor lugar para bucear en Chiapas es el Cenote Chucumaltik con una visibilidad de más de 40 metros durante todo el año y una profundidad de 60 metros en donde se puede observar vetas de cuarzo o el altar a la Virgen Dolorosa.

Nado en Río - En la Selva Lacandona hay centros ecoturísticos como Las Guacamayas ubicado en las cercanías del poderoso río Lacanjá. Las Nubes o el Embarcadero Jerusalén que se ubican junto al río Santo Domingo. Y el Parque Ecoturístico Catay Maya en la ciudad de Tapachula.

# ARTESANÍAS EN CHIAPAS

Chiapas es uno de los estados que produce mayor variedad de artesanía en México debido a su gran diversidad étnica, reflejada en pueblos orgullosos de sus orígenes. Algunas de ellas todavía se producen como lo hacían en tiempos prehispánicos.

**Bordados y tejidos:** Técnicas aprendidas desde la infancia, se ven reflejadas en la combinación de colores y diseños para la fabricación de faldas, ceñidores, pañoletas, rebozos, blusas, huipiles y lujosos chales. Actualmente, éstos textiles son materia prima de una novedosa línea de vestidos estilizados, inspirados en bellos bordados y tejidos.

**Ámbar:** El ámbar de Chiapas posee cualidades únicas, y con esta piedra se elabora bella joyería. Dentro de las tradiciones chiapanecas se cree que el ámbar aleja los malos espíritus.

**Cerámica:** El poblado de Amatenango es famoso por sus piezas de cerámica de barro blanco en forma de jaguares, palomas, ollas, cazuelas, comales, jarros, cántaros, floreros, candelabros, alcancías y macetas. Otras comunidades productoras de cerámica son Ocuilapa, Cintalapa, y San Cristóbal de Las Casas. En la Selva Lacandona se siguen produciendo los incensarios con imágenes de barro como en la época prehispánica.

**Madera y pintura:** Los artesanos de Chiapa de Corzo realizan excepcionales tallas en madera, que incluyen esculturas, cofres, cruces y

la tradicional máscara de parachico; además dibujan y pintan exuberantes flores, animales, paisajes y figuras geométricas con una variedad de colores fuertes. Los artesanos tsotsiles de San Juan Chamula producen excelentes esculturas talladas en madera, muebles y juguetes tradicionales. En tallado de raíces, los artesanos de Tecpatán son únicos. En la zona de los lacandones se producen los palos de lluvias, tubos de madera con semillas en su interior que al moverse simulan el sonido de la lluvia.

**Piedra:** Expertos artesanos, avezados en la cultura maya, reproducen esculturas, dinteles y relieves en la ciudad de Palenque, en estuco y otras variedades de piedras. También son famosas las piezas de jade, cuyos yacimientos se ubican en Chiapas y Guatemala.

**Metal y Tabartería:** San Cristóbal de Las Casas, elabora bellas piezas de hierro forjado, de carácter colonial. Además, San Cristóbal junto con Comitán hacen buen uso de las técnicas de tabartería mostrando sus cuidadosos trabajos de piel en monturas, chicotes, zapatos y fundas de machetes o mantillones.

**Cerería:** Es tradición del barrio de la Merced de San Cristóbal de Las Casas la elaboración de hermosísimos trabajos de cerería artística, transformando la parafina en sutiles flores con delicadas hojas.



Artesanías



Comida típica

# GASTRONOMÍA EN CHIAPAS

La cocina de Chiapas es resultado de fusiones gastronómicas y sabores exóticos. En sus platillos se integran elementos de la cocina prehispánica y española. Dentro de la gran diversidad de platillos autóctonos se encuentran: el famoso tamal chiapaneco, a base de maíz y sazonado con condimentos dulces, salados, picantes y adobado con frutos regionales; los pictes (de maíz) o tamales de elote; la riquísima barbacoa de res o borrego; el apetecible cochinito (carne de puerco horneada) o la peculiar chainfaina (elaborada con menudencias de cerdo y res); los frijoles negros con carne salada de res; y la sispolá (carne de res con garbanzo y col). También se preparan exquisitas bebidas como el agua de Chía y el pozol de cacao o blanco. En el área de Comitán se acostumbra a beber como el Comiteco (bebida fermentada de maguey) y la mistela con frutas (mango, tejocote y ciruela). Por supuesto se destaca la amplia gama de aromáticos cafés chiapanecos cultivados cuidadosamente en la región del Soconusco y en los Altos de Chiapas.

Cada región de Chiapas tiene su especialidad culinaria. En Tuxtla Gutiérrez, los platillos a base de maíz son los más comunes como el tascalate y los tamales; en San Cristóbal de las Casas, se pueden degustar diversos embutidos de influencia alemana; en Chiapa de Corzo, el lomo de cerdo con salsa condimentada a base de chiles secos y especias; en Palenque se puede degustar el shuti (caracol de río) con momo y los plátanos fritos rellenos de queso; en Tapachula, el chipilín con camarón y los pictes, tamales de elote, queso y azúcar; en Tonalá, las salchichas de macabil y otros platillos a base de productos del mar; y en Comitán, el chinculguaje, especie de gorditas rellenas de frijoles y queso y el palmito.

Para saborear mejor todos las delicias de la comida chiapaneca se aconseja acompañarla del sonido armonioso del instrumento más popular de la región, la marimba.

# TURISMO DE REUNIONES

Chiapas se ha convertido en una de las sedes más atractivas para realizar congresos y convenciones nacionales e internacionales. Cuenta con una sólida infraestructura hotelera, así como con una amplia diversidad de recintos culturales en donde llevar a cabo todo tipo de eventos.

San Cristóbal de las Casas tiene una oferta hotelera suficiente para la puesta en marcha de eventos de mediana capacidad, ofreciendo establecimientos para todo tipo de gustos y necesidades, pero por sobre todo atractivos culturales propios de una de las ciudades coloniales más bellas del país y diversos escenarios para eventos como teatros, museos y otros edificios virreinales. Además, el destino ofrece todas sus coloridas tradiciones, artesanías, festividades y gastronomía. Cuenta con dos recintos feriales.

El Centro de Convenciones Casa de Mazariegos con 4 salones. El más grande cuenta con 600 m<sup>2</sup> y con una capacidad de hasta 700 personas.

El Centro de Convenciones del Centro Cultural El Carmen, cuenta con un

gran salón de usos múltiples con 1,243 m<sup>2</sup> con una capacidad de 1,250 personas.

Tuxtla Gutiérrez, es una ciudad segura y moderna en la cual se funden naturaleza y tradición, mostrando su esencia zoque. La ciudad ofrece una amplia infraestructura hotelera, servicios de calidad, facilidades de transporte, museos y centros comerciales.

El destino cuenta con el Centro de Convenciones y Polyforum, que es un complejo multipropósitos. El centro de convenciones ofrece un total de 8 salas, ofreciendo capacidades que van desde 50 hasta 1,500 personas. El auditorio polyforum tiene una capacidad de 3,875 espectadores y cuenta con un vanguardista sistema de audio e iluminación computarizados, que lo convierten en uno de los recintos de espectáculos más modernos del sureste del país.

La Oficina de Convenciones y Visitantes de Chiapas (OCV) apoya la realización de eventos con información, trámites y negociaciones.



Centro de Convenciones y Auditorio Polyforum en Tuxtla Gutiérrez

# MAPA DE Chiapas

Tabla de Distancias de Tuxtla Gutiérrez a:

Agua Azul	239	Comitán Vía la Angostura	165	Ocosingo	171	Puerto Madero	427
Boca del Cielo	202	Lagos de Montebello	228	Palenque	300	San Cristobal	85
Chiapa de Corzo	15	Cañon del Sumidero	23	Puerto Arista	195	Tapachula	400
Cintalapa	82					Tonalá	172
<b>Otras Ciudades</b>							
Campeche	664	Chetumal	785	México, D.F.	830	Villahermosa	289
Cancún	1205	Mérida	828	Oaxaca	545		



## LLEVA TU NEGOCIO A OTRO NIVEL CON LOS BENEFICIOS QUE HDO TIENE PARA TU AGENCIA

Haz equipo con HotelDo y descubre lo que juntos podemos hacer por tu negocio. Contamos con una plataforma de reservas **ALL IN ONE** con tecnología de vanguardia, con un amplio inventario productos con tarifas altamente competitivas.

Además contarás con la atención, respaldo y expertise del mejor equipo de profesionales comerciales ubicados en puntos estratégicos del país. Y lo más importante de todo:  
**¡Gana las comisiones más altas del mercado!**



**vive**  
**México**

[www.visitmexico.com](http://www.visitmexico.com)